

малаяохта.рф

СПЕЦИАЛЬНЫЙ ВЫПУСК

Малая ОХТА

Газета внутригородского муниципального образования Санкт-Петербурга муниципального округа Малая Охта

Контактный телефон Муниципального Совета: 528-46-63

№10 25.09.2015

ВНУТРИГОРОДСКОЕ МУНИЦИПАЛЬНОЕ ОБРАЗОВАНИЕ САНКТ-ПЕТЕРБУРГА МУНИЦИПАЛЬНЫЙ ОКРУГ МАЛАЯ ОХТА
МУНИЦИПАЛЬНЫЙ СОВЕТ

РЕШЕНИЕ

14.09.2015

№ 31

О внесении изменений и дополнений в решение Муниципального Совета внутригородского муниципального образования Санкт-Петербурга муниципального округа Малая Охта от 20.04.2015 № 14 «Об определении границ прилегающих территорий, на которых не допускается розничная продажа алкогольной продукции во внутригородском муниципальном образовании Санкт-Петербурга муниципального округа Малая Охта»

В соответствии с Федеральным законом «О государственном регулировании производства и оборота этилового спирта, алкогольной и спиртосодержащей продукции и об ограничении потребления (распития) алкогольной продукции», постановлением Правительства Российской Федерации от 27.12.2012 N 1425 «Об определении органами государственной власти субъектов Российской Федерации мест массового скопления граждан и мест нахождения источников повышенной опасности, в которых не допускается розничная продажа алкогольной продукции, а также определении органами местного самоуправления границ прилегающих территорий, на которых не допускается розничная продажа алко-

гольной продукции», Законами Санкт-Петербурга «Об организации местного самоуправления в Санкт-Петербурге» и «Об обороте алкогольной и спиртосодержащей продукции в Санкт-Петербурге» Муниципальный Совет внутригородского муниципального образования Санкт-Петербурга муниципального округа Малая Охта РЕШИЛ:

1. Внести изменения и дополнения в решение Муниципального Совета от 20.04.2015 № 14 «Об определении границ прилегающих территорий, на которых не допускается розничная продажа алкогольной продукции во внутригородском муниципальном образовании Санкт-Петербурга муниципального округа Ма-

лая Охта» (далее – решение), а именно:

1.1. изложить пункт 7 решения в следующей редакции:

«7. Утвердить схемы границ прилегающих территорий для организаций и объектов, указанных в пункте 1 настоящего решения, согласно приложений № № 1–21.».

1.2. дополнить решение приложениями № № 1–21 в соответствии с приложением к настоящему решению.

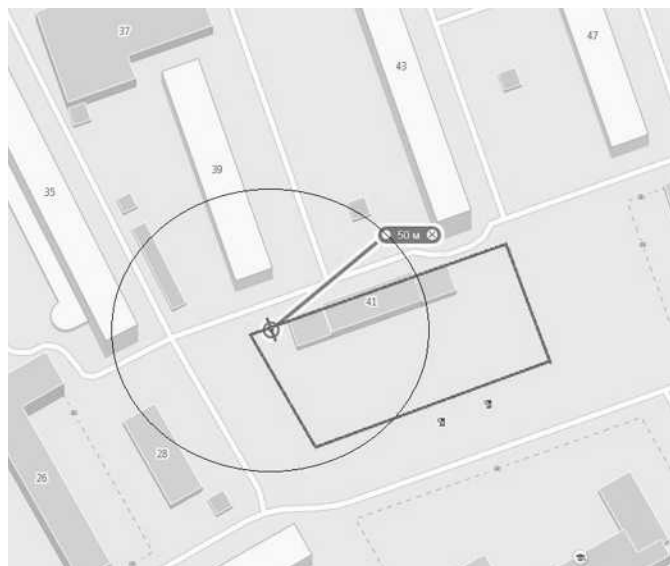
2. Настоящее решение вступает в силу со дня его официального опубликования (обнародования).

Глава муниципального образования муниципальный округ Малая Охта Д. И. Моныхов

Приложение к решению Муниципального Совета внутригородского муниципального образования Санкт-Петербурга муниципального округа Малая Охта от 14.09.2015 № 31

Приложение № 1
к решению Муниципального Совета внутригородского муниципального образования Санкт-Петербурга муниципального округа Малая Охта от 20.04.2015 № 14

ГДОУ детский сад № 15 Красногвардейского района Санкт-Петербурга.
Адрес: Заневский пр., д. 41.



Адреса домов частично и/или полностью расположенных в пределах прилегающей территории:

- 1) Заневский пр., д. 35;
- 2) Заневский пр., д. 39;
- 3) Шаумяна пр., д. 28.

Приложение № 2
к решению Муниципального Совета внутригородского муниципального образования Санкт-Петербурга муниципального округа Малая Охта от 20.04.2015 № 14

Российский Государственный Гидрометеорологический Университет
Красногвардейского района Санкт-Петербурга.
Адрес: Малоохтинский пр., д. 98.
Схема № 1 (всего схем – 3)



Приложение № 2
 к решению Муниципального Совета
 внутригородского муниципального
 образования Санкт-Петербурга
 муниципальный округ Малая Охта
 от 20.04.2015 №14

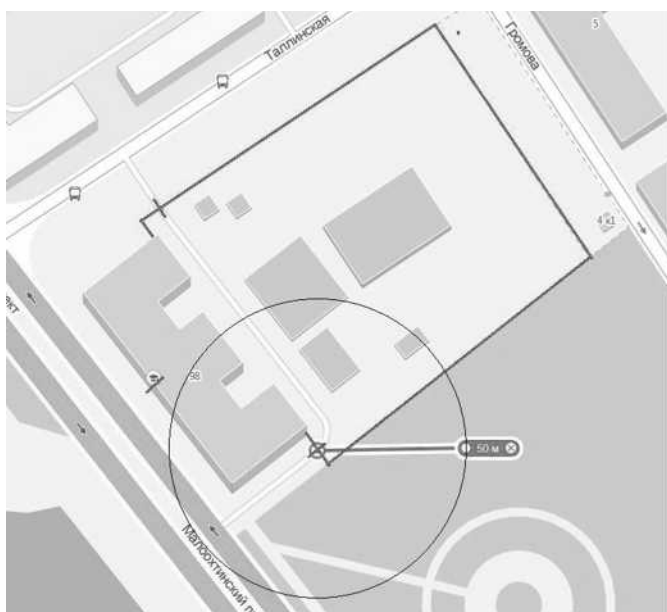
Российский Государственный Гидрометеорологический Университет
 Красногвардейского района Санкт-Петербурга.
 Адрес: Малоохтинский пр., д. 98.
 Схема № 2 (всего схем – 3)



Адреса домов частично и/или полностью расположенных в пределах прилегающей территории:
 1) Малоохтинский пр., д. 96;
 2) Таллинская ул., д. 4.

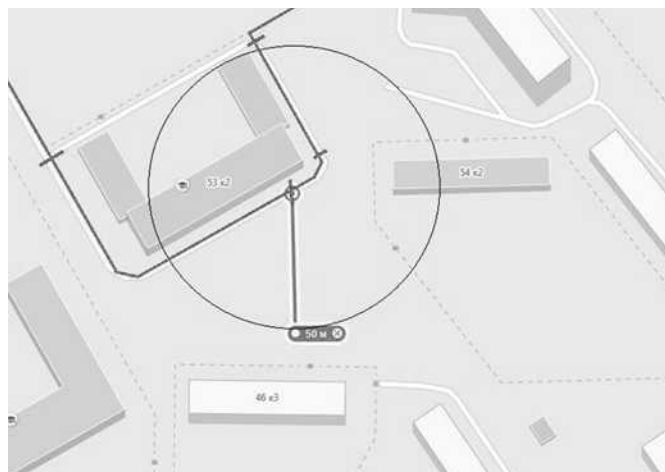
Приложение № 2
 к решению Муниципального Совета
 внутригородского муниципального
 образования Санкт-Петербурга
 муниципальный округ Малая Охта
 от 20.04.2015 №14

Российский Государственный Гидрометеорологический Университет
 Красногвардейского района Санкт-Петербурга.
 Адрес: Малоохтинский пр., д. 98
 Схема № 3 (всего схем – 3)



Приложение № 3
 к решению Муниципального Совета
 внутригородского муниципального
 образования Санкт-Петербурга
 муниципальный округ Малая Охта
 от 20.04.2015 №14

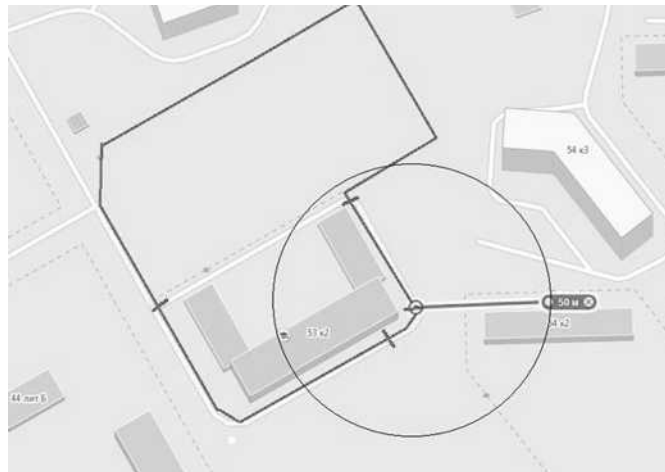
Негосударственное образовательное учреждение «Немецкая гимназия «Петершуле» Красногвардейского района Санкт-Петербурга.
 Адрес: Заневский пр., д. 53 к.2.
 Схема № 1 (всего схем- 5)



Адреса домов частично и/или полностью расположенных в пределах прилегающей территории:
 1) Заневский пр., д. 54 к.2.

Приложение № 3
 к решению Муниципального Совета
 внутригородского муниципального
 образования Санкт-Петербурга
 муниципальный округ Малая Охта
 от 20.04.2015 №14

Негосударственное образовательное учреждение «Немецкая гимназия «Петершуле» Красногвардейского района Санкт-Петербурга.
 Адрес: Заневский пр., д. 53 к.2.
 Схема № 2 (всего схем- 5)



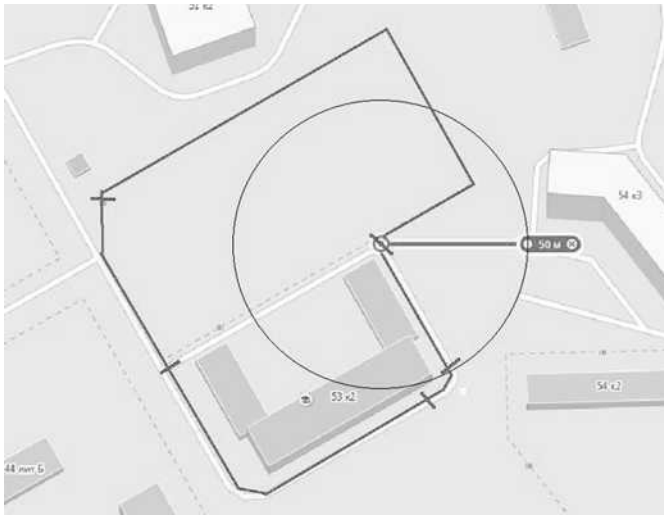
Адреса домов частично и/или полностью расположенных в пределах прилегающей территории:
 1) Заневский пр., д. 54 к.2.

Приложение № 3
 к решению Муниципального Совета
 внутригородского муниципального
 образования Санкт-Петербурга
 муниципальный округ Малая Охта
 от 20.04.2015 №14

Негосударственное образовательное учреждение «Немецкая гимназия «Петершуле» Красногвардейского района Санкт-Петербурга.

Адрес: Заневский пр., д. 53 к.2.

Схема № 3 (всего схем- 5)

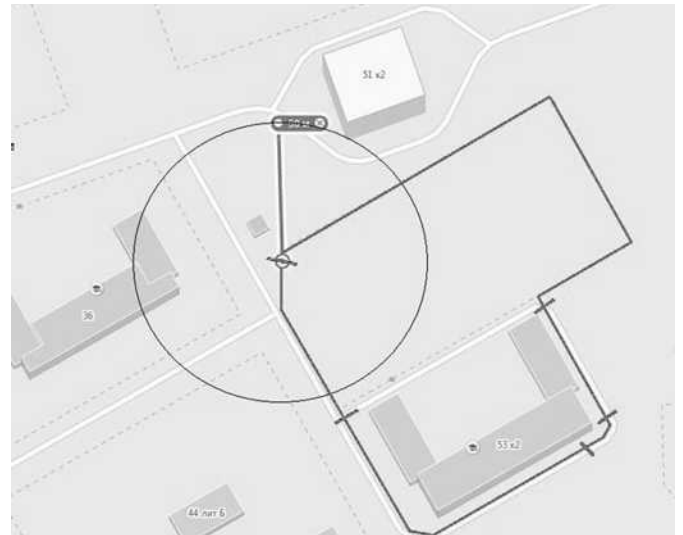


Приложение № 3
 к решению Муниципального Совета
 внутригородского муниципального
 образования Санкт-Петербурга
 муниципальный округ Малая Охта
 от 20.04.2015 №14

Негосударственное образовательное учреждение «Немецкая гимназия «Петершуле» Красногвардейского района Санкт-Петербурга.

Адрес: Заневский пр., д. 53 к.2.

Схема № 5 (всего схем- 5)



Адреса домов частично и/или полностью расположенных в пределах прилегающей территории:

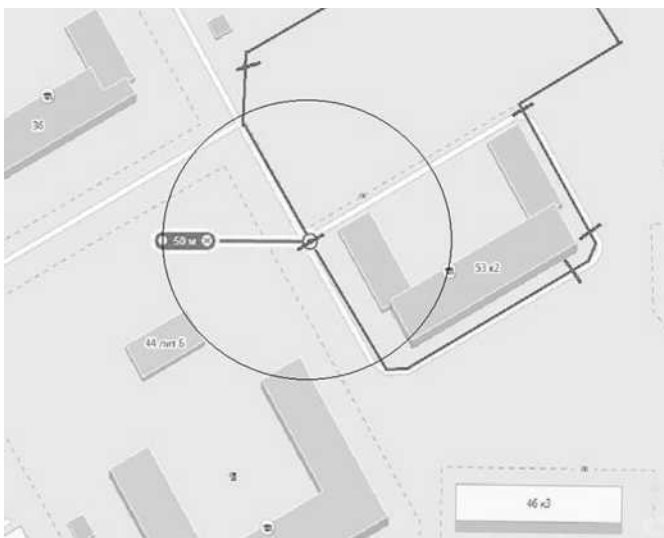
- 1) Шаумяна пр., д. 36;
- 2) Заневский пр., д. 51 к.2.

Приложение № 3
 к решению Муниципального Совета
 внутригородского муниципального
 образования Санкт-Петербурга
 муниципальный округ Малая Охта
 от 20.04.2015 №14

Негосударственное образовательное учреждение «Немецкая гимназия «Петершуле» Красногвардейского района Санкт-Петербурга.

Адрес: Заневский пр., д. 53 к.2.

Схема № 4 (всего схем- 5)



Адреса домов частично и/или полностью расположенных в пределах прилегающей территории:

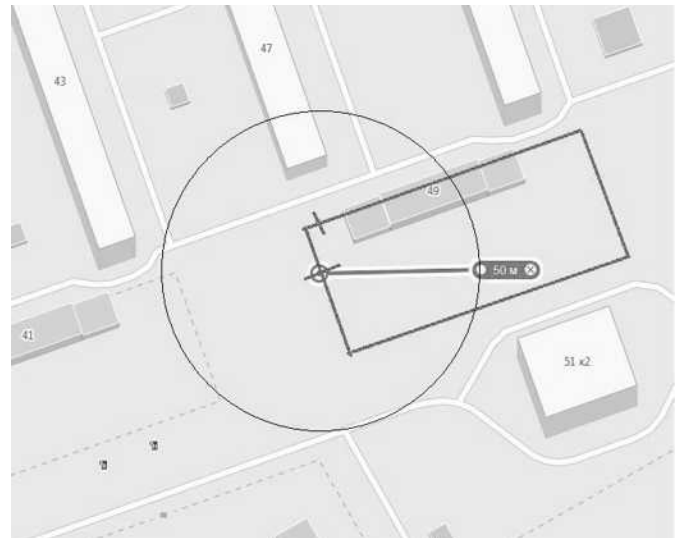
- 1) Шаумяна пр., д. 44 литера А;
- 2) Шаумяна пр., д. 44 литера Б.

Приложение № 4
 к решению Муниципального Совета
 внутригородского муниципального
 образования Санкт-Петербурга
 муниципальный округ Малая Охта
 от 20.04.2015 №14

ГДОУ детский сад № 7 Красногвардейского района Санкт-Петербурга.

Адрес: Заневский пр., д. 49.

Схема № 1 (всего схем – 2).

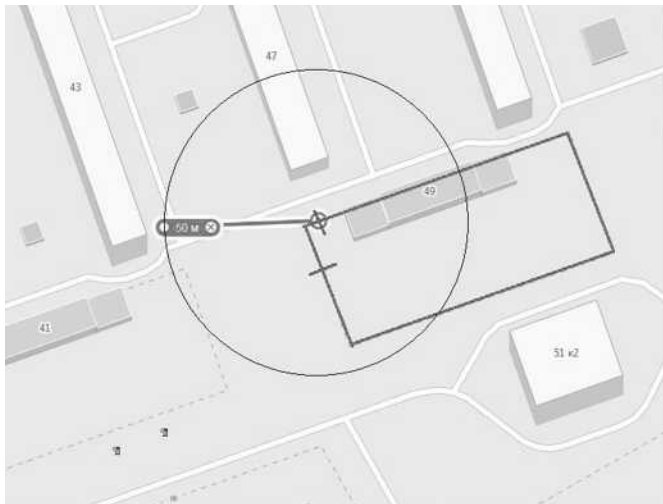


Адреса домов частично и/или полностью расположенных в пределах прилегающей территории:

- 1) Заневский пр., д. 47.

Приложение № 4
 к решению Муниципального Совета
 внутригородского муниципального
 образования Санкт-Петербурга
 муниципальный округ Малая Охта
 от 20.04.2015 №14

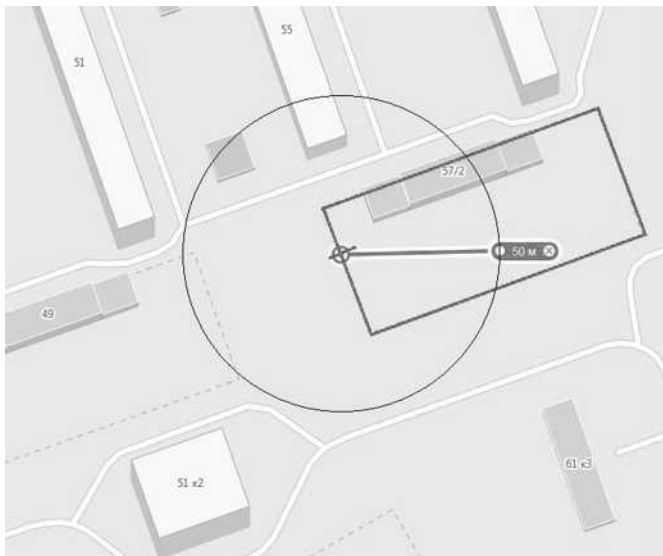
ГДОУ детский сад № 7 Красногвардейского района Санкт-Петербурга.
 Адрес: Заневский пр., д. 49.
 Схема № 2 (всего схем – 2).



Адреса домов частично и/или полностью расположенных в пределах прилегающей территории:
 1) Заневский пр., д. 47.

Приложение № 5
 к решению Муниципального Совета
 внутригородского муниципального
 образования Санкт-Петербурга
 муниципальный округ Малая Охта
 от 20.04.2015 №14

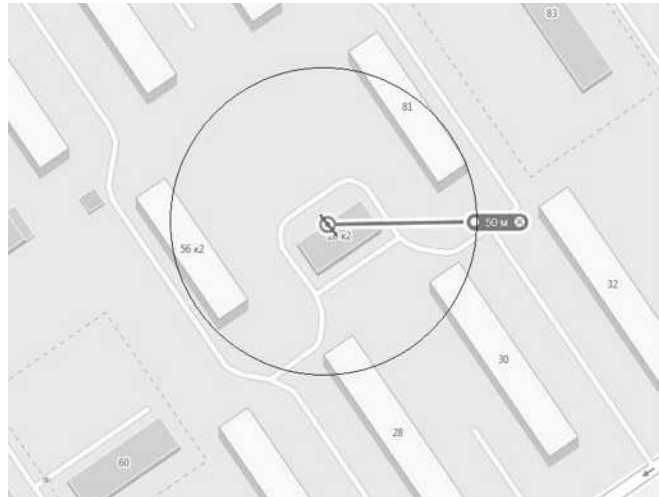
ГДО учреждение детский сад № 16 Красногвардейского района Санкт-Петербурга.
 Адрес: Заневский пр., д. 57 к.2.



Адреса домов частично и/или полностью расположенных в пределах прилегающей территории:
 1) Заневский пр., д. 55.

Приложение № 6
 к решению Муниципального Совета
 внутригородского муниципального
 образования Санкт-Петербурга
 муниципальный округ Малая Охта
 от 20.04.2015 №14

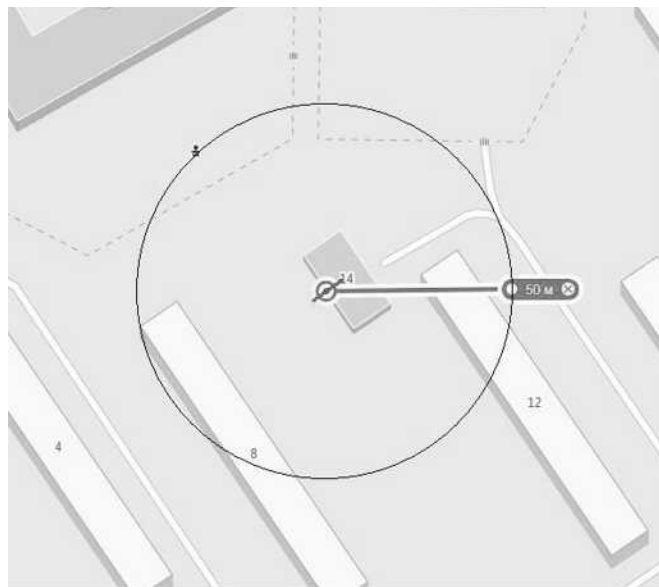
Подростковый клуб «Рубин II» Красногвардейского района Санкт-Петербурга.
 Адрес: Гранитная ул., д. 28 к.2.



Адреса домов частично и/или полностью расположенных в пределах прилегающей территории:
 1) Шаумяна пр., д. 81;
 2) Новочеркасский пр., д. 56 к.2;
 3) Гранитная ул., д. 28;
 4) Гранитная ул., д. 30.

Приложение № 7
 к решению Муниципального Совета
 внутригородского муниципального
 образования Санкт-Петербурга
 муниципальный округ Малая Охта
 от 20.04.2015 №14

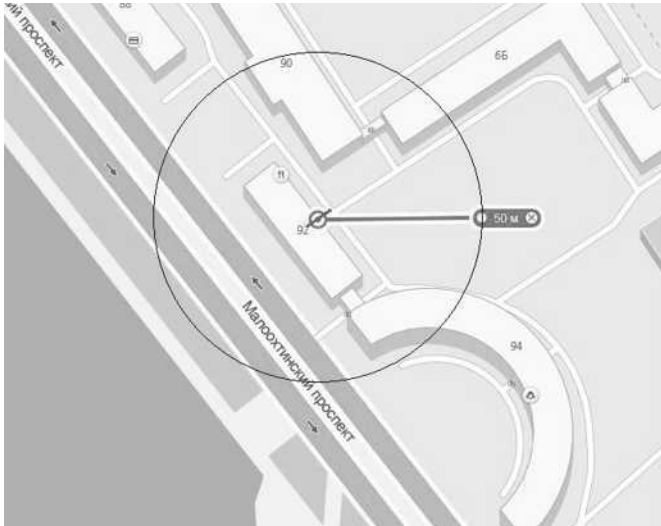
Подростковый клуб «Чайка» Красногвардейского района Санкт-Петербурга.
 Адрес: Казанская ул., д. 14.



Адреса домов частично и/или полностью расположенных в пределах прилегающей территории:
 1) Казанская ул., д. 8;
 2) Казанская ул., д. 12.

Приложение № 8
 к решению Муниципального Совета
 внутригородского муниципального
 образования Санкт-Петербурга
 муниципальный округ Малая Охта
 от 20.04.2015 №14

Подростковый клуб «Современник» Красногвардейского района Санкт-Петербурга.
 Адрес: Малоохтинский пр., д. 92.

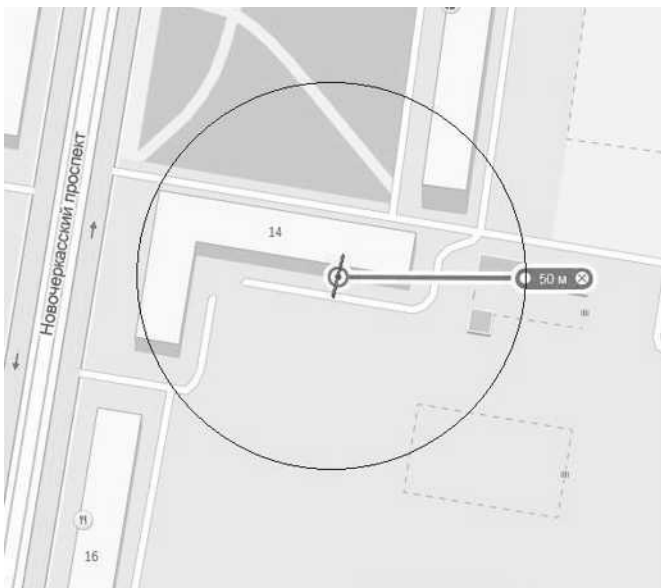


Адреса домов частично и/или полностью расположенных в пределах прилегающей территории:

- 1) Малоохтинский пр., д. 90;
- 2) Малоохтинский пр., д. 94;
- 3) Таллинская ул., д. 6Б.

Приложение № 9
 к решению Муниципального Совета
 внутригородского муниципального
 образования Санкт-Петербурга
 муниципальный округ Малая Охта
 от 20.04.2015 №14

ГДОУ детский сад № 66 Красногвардейского района Санкт-Петербурга.
 Адрес: Новочеркасский пр., д. 14.

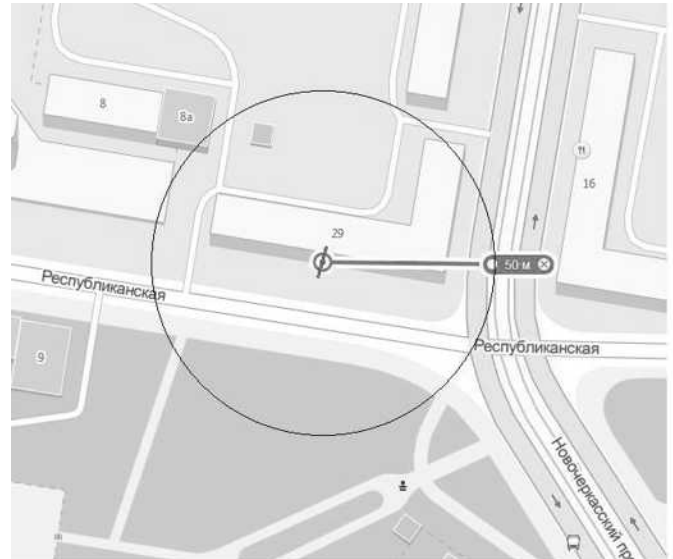


Адреса домов частично и/или полностью расположенных в пределах прилегающей территории:

- 1) Новочеркасский пр., д. 12 к.1.

Приложение № 10
 к решению Муниципального Совета
 внутригородского муниципального
 образования Санкт-Петербурга
 муниципальный округ Малая Охта
 от 20.04.2015 №14

ГУЗ «Кожно-венерологический диспансер № 8» Красногвардейского района Санкт-Петербурга.
 Адрес: Новочеркасский пр., д. 29/10

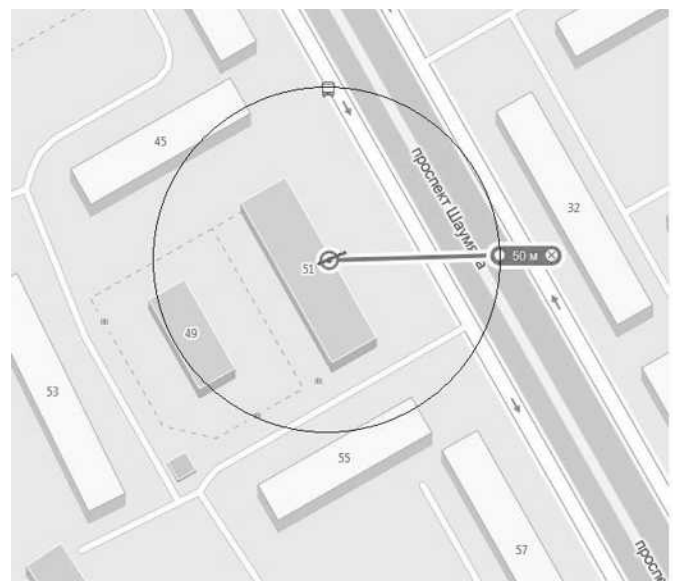


Адреса домов частично и/или полностью расположенных в пределах прилегающей территории:

- 1) Республиканская ул., д. 6;
- 2) Республиканская ул., д. 8а.

Приложение № 11
 к решению Муниципального Совета
 внутригородского муниципального
 образования Санкт-Петербурга
 муниципальный округ Малая Охта
 от 20.04.2015 №14

ГУЗ «Городская поликлиника № 10» Красногвардейского района Санкт-Петербурга.
 Адрес: Шаумяна пр., д. 51.



Адреса домов частично и/или полностью расположенных в пределах прилегающей территории:

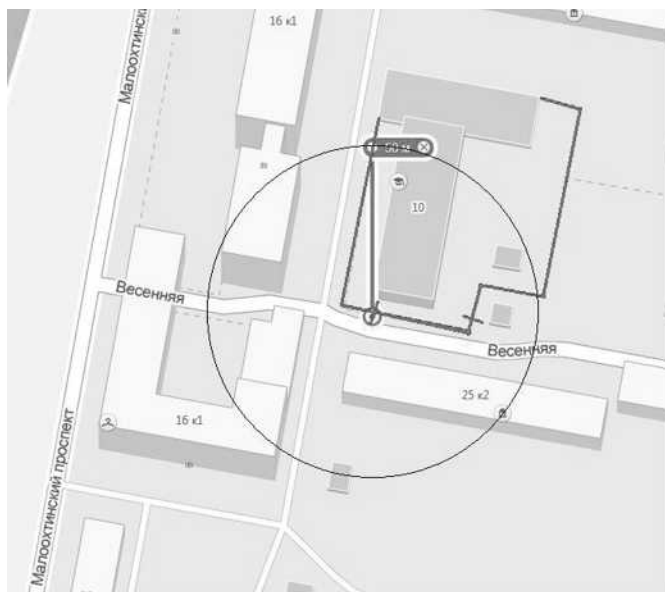
- 1) Шаумяна пр., д. 45;
- 2) Шаумяна пр., д. 49;
- 3) Шаумяна пр., д. 55.

*Приложение № 12
к решению Муниципального Совета
внутригородского муниципального
образования Санкт-Петербурга
муниципальный округ Малая Охта
от 20.04.2015 №14*

Государственное специальное (коррекционное) образовательное учреждение основного общего образования для обучающихся с отклонениями в развитии школа № 499 Красногвардейского района Санкт-Петербурга.

Адрес: Весенняя ул., д. 10.

Схема № 1 (всего схем – 2).



Адреса домов частично и/или полностью расположенных в пределах прилегающей территории:

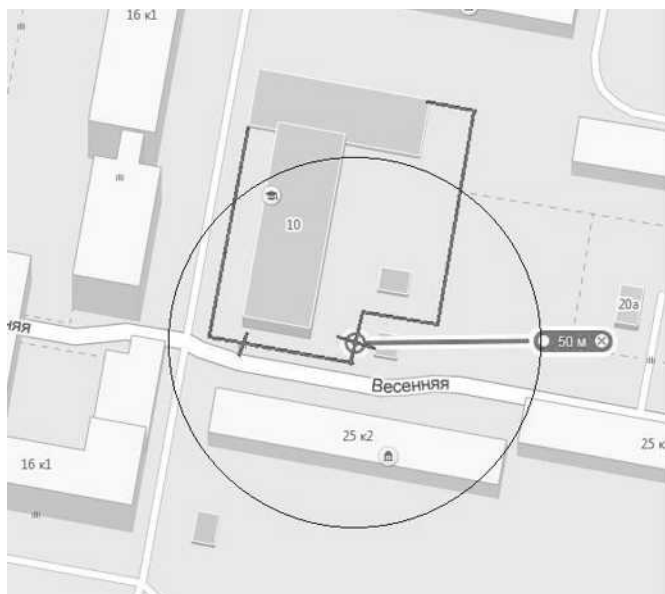
- 1) Новочеркасский пр., д. 25 к.2;
- 2) Малоохтинский пр., д. 16 к.1.

*Приложение № 12
к решению Муниципального Совета
внутригородского муниципального
образования Санкт-Петербурга
муниципальный округ Малая Охта
от 20.04.2015 №14*

Государственное специальное (коррекционное) образовательное учреждение основного общего образования для обучающихся с отклонениями в развитии школа № 499 Красногвардейского района Санкт-Петербурга.

Адрес: Весенняя ул., д. 10.

Схема № 2 (всего схем – 2).



Адреса домов частично и/или полностью расположенных в пределах прилегающей территории:

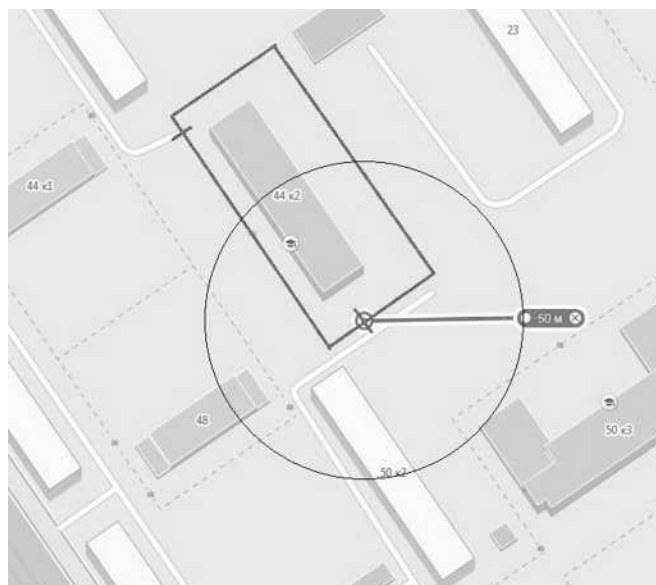
- 1) Новочеркасский пр., д. 25 к.2;
- 2) Малоохтинский пр., д. 16 к.1.

*Приложение № 13
к решению Муниципального Совета
внутригородского муниципального
образования Санкт-Петербурга
муниципальный округ Малая Охта
от 20.04.2015 №14*

Государственное специальное (коррекционное) образовательное учреждение основного общего образования для обучающихся с отклонениями в развитии школа № 609 Красногвардейского района Санкт-Петербурга.

Адрес: Новочеркасский пр., д. 44 к.2.

Схема № 1 (всего схем – 2).



Адреса домов частично и/или полностью расположенных в пределах прилегающей территории:

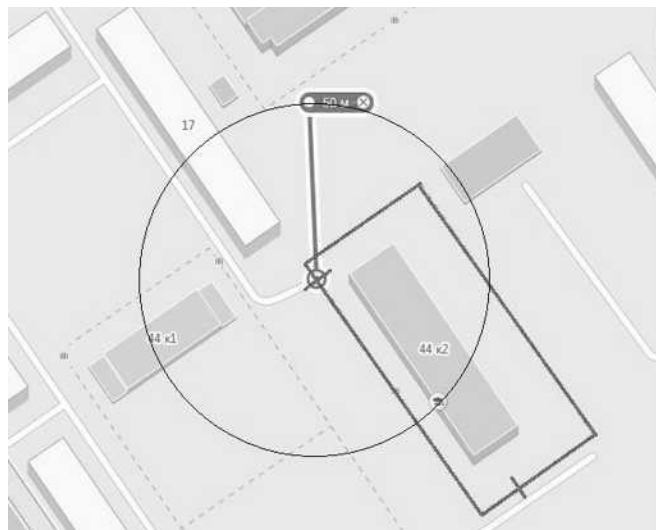
- 1) Новочеркасский пр., д. 48 литера А;
- 2) Новочеркасский пр., д. 50, к.2.

*Приложение № 13
к решению Муниципального Совета
внутригородского муниципального
образования Санкт-Петербурга
муниципальный округ Малая Охта
от 20.04.2015 №14*

Государственное специальное (коррекционное) образовательное учреждение основного общего образования для обучающихся с отклонениями в развитии школа № 609 Красногвардейского района Санкт-Петербурга.

Адрес: Новочеркасский пр., д. 44 к.2.

Схема № 2 (всего схем – 2).



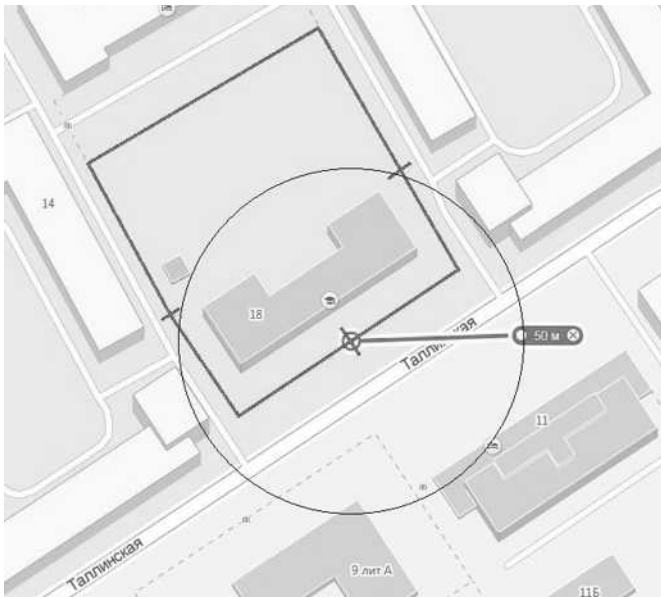
Адреса домов частично и/или полностью расположенных в пределах прилегающей территории:

- 1) Новочеркасский пр., д. 44 к.1;
- 2) Таллинская ул., д. 17.

Приложение № 14
 к решению Муниципального Совета
 внутригородского муниципального
 образования Санкт-Петербурга
 муниципальный округ Малая Охта
 от 20.04.2015 №14

Государственное специальное (коррекционное) образовательное учреждение основного общего образования для обучающихся с отклонениями в развитии специальная (коррекционная) общеобразовательная школа № 3 (VII вида) Красногвардейского района Санкт-Петербурга.

Адрес: Таллинская ул., д. 18.
 Схема № 1 (всего схем – 3).



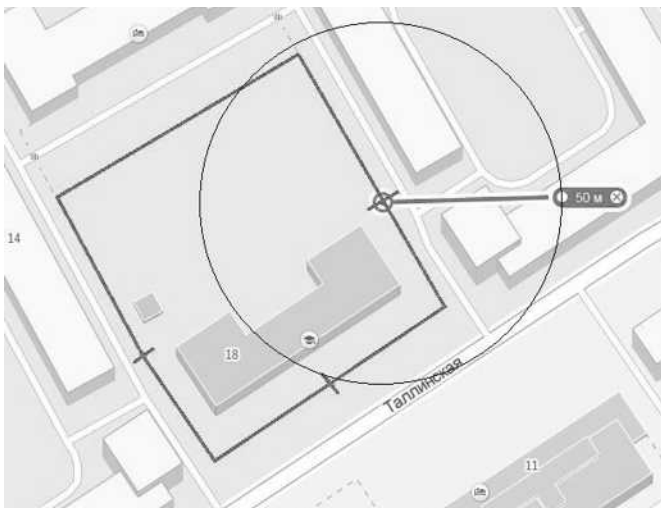
Адреса домов частично и/или полностью расположенных в пределах прилегающей территории:

- 1) Таллинская ул., д. 9 литера А; 3) Таллинская ул., д. 12/Стахановцев ул., д. 18;
- 2) Таллинская ул., д. 11; 4) Новочеркасский пр., д. 49/ Таллинская ул., д. 20.

Приложение № 14
 к решению Муниципального Совета
 внутригородского муниципального
 образования Санкт-Петербурга
 муниципальный округ Малая Охта
 от 20.04.2015 №14

Государственное специальное (коррекционное) образовательное учреждение основного общего образования для обучающихся с отклонениями в развитии специальная (коррекционная) общеобразовательная школа № 3 (VII вида) Красногвардейского района Санкт-Петербурга.

Адрес: Таллинская ул., д. 18.
 Схема № 2 (всего схем – 3).



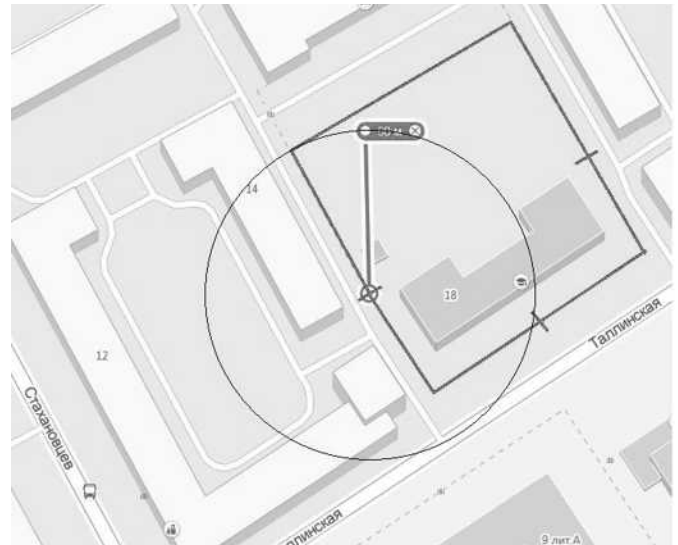
Адреса домов частично и/или полностью расположенных в пределах прилегающей территории:

- 1) Новочеркасский пр., д. 49/ Таллинская ул., д. 20.

Приложение № 14
 к решению Муниципального Совета
 внутригородского муниципального
 образования Санкт-Петербурга
 муниципальный округ Малая Охта
 от 20.04.2015 №14

Государственное специальное (коррекционное) образовательное учреждение основного общего образования для обучающихся с отклонениями в развитии специальная (коррекционная) общеобразовательная школа № 3 (VII вида) Красногвардейского района Санкт-Петербурга.

Адрес: Таллинская ул., д. 18.
 Схема № 3 (всего схем – 3).



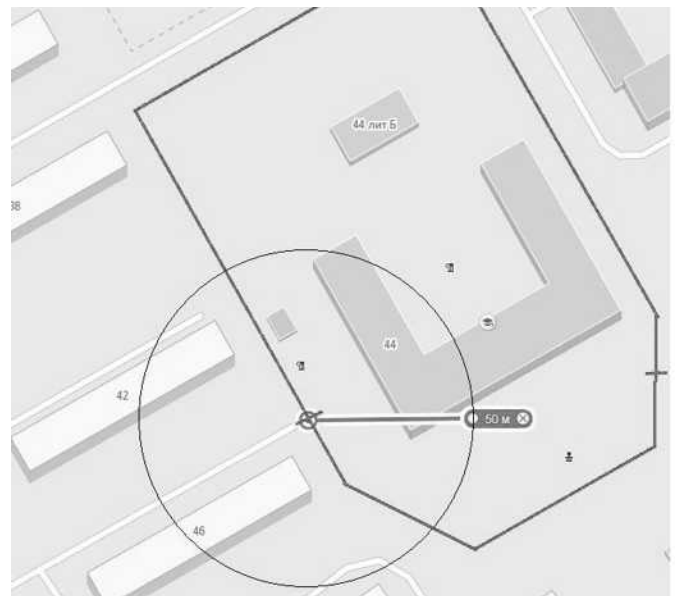
Адреса домов частично и/или полностью расположенных в пределах прилегающей территории:

- 1) Таллинская ул., д. 14;
- 2) Таллинская ул., д. 12/Стахановцев ул., д. 18.

Приложение № 15
 к решению Муниципального Совета
 внутригородского муниципального
 образования Санкт-Петербурга
 муниципальный округ Малая Охта
 от 20.04.2015 №14

Государственное специальное (коррекционное) образовательное учреждение основного общего образования для обучающихся с отклонениями в развитии специальная (коррекционная) общеобразовательная школа-интернат № 1 им. К.К. Грота Красногвардейского района Санкт-Петербурга.

Адрес: Шаумяна пр., д. 44.
 Схема № 1 (всего схем – 2).



Адреса домов частично и/или полностью расположенных в пределах прилегающей территории:

- 1) Шаумяна пр., д. 42;
- 2) Шаумяна пр., д. 46.

*Приложение № 15
к решению Муниципального Совета
внутригородского муниципального
образования Санкт-Петербурга
муниципальный округ Малая Охта
от 20.04.2015 №14*

Государственное специальное (коррекционное) образовательное учреждение основного общего образования для обучающихся с отклонениями в развитии специальная (коррекционная) общеобразовательная школа-интернат № 1 им. К.К. Грота Красногвардейского района Санкт-Петербурга.
Адрес: Шаумяна пр., д. 44
Схема № 2 (всего схем – 2).



Адреса домов частично и/или полностью расположенных в пределах прилегающей территории:
1) Гранитная ул., д. 46 к. 3.

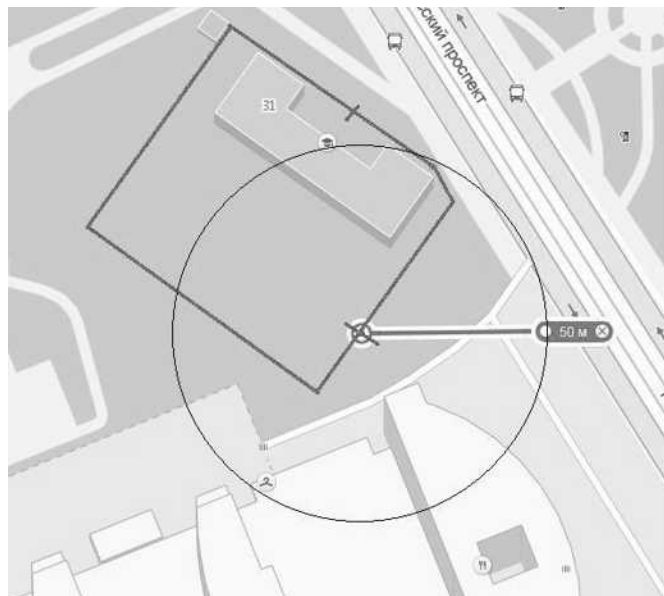
*Приложение № 16
к решению Муниципального Совета
внутригородского муниципального
образования Санкт-Петербурга
муниципальный округ Малая Охта
от 20.04.2015 №14*

ГБОУ лицей № 533 Красногвардейского района Санкт-Петербурга.
Адрес: Новочеркасский пр., д. 31.
Схема № 1 (всего схем – 2).



*Приложение № 16
к решению Муниципального Совета
внутригородского муниципального
образования Санкт-Петербурга
муниципальный округ Малая Охта
от 20.04.2015 №14*

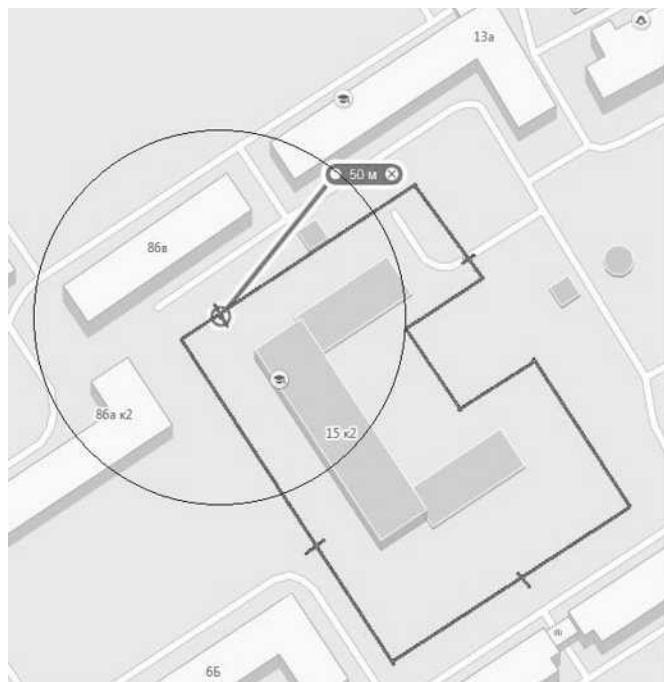
ГБОУ лицей № 533 Красногвардейского района Санкт-Петербурга.
Адрес: Новочеркасский пр., д. 31.
Схема № 2 (всего схем – 2).



Адреса домов частично и/или полностью расположенных в пределах прилегающей территории:
1) Новочеркасский пр., д. 33;
2) Новочеркасский пр., д. 33 к.2.

*Приложение № 17
к решению Муниципального Совета
внутригородского муниципального
образования Санкт-Петербурга
муниципальный округ Малая Охта
от 20.04.2015 №14*

ГБОУ школа № 152 Красногвардейского района Санкт-Петербурга.
Адрес: Стахановцев ул., д. 15 к.2.
Схема № 1 (всего схем- 4).



Адреса домов частично и/или полностью расположенных в пределах прилегающей территории:

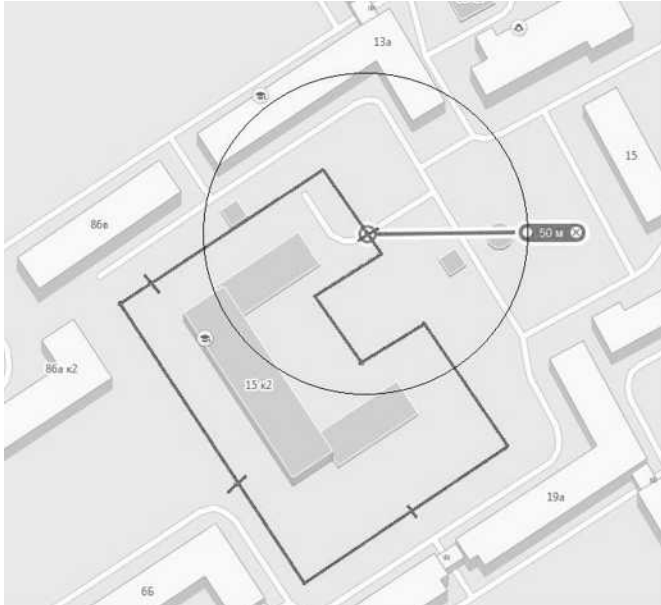
- 1) Стахановцев ул. д. 13А;
- 2) Малоохтинский пр. д. 86А, к.2;
- 3) Малоохтинский пр. д. 86В.

*Приложение № 17
к решению Муниципального Совета
внутригородского муниципального
образования Санкт-Петербурга
муниципальный округ Малая Охта
от 20.04.2015 №14*

ГБОУ школа № 152 Красногвардейского района Санкт-Петербурга.

Адрес: Стахановцев ул., д. 15 к.2

Схема № 2 (всего схем - 4)



Адреса домов частично и/или полностью расположенных в пределах прилегающей территории:

- 1) Стахановцев ул., д. 19А;
- 2) Таллинская ул., д. 6А.

*Приложение № 17
к решению Муниципального Совета
внутригородского муниципального
образования Санкт-Петербурга
муниципальный округ Малая Охта
от 20.04.2015 №14*

ГБОУ школа № 152 Красногвардейского района Санкт-Петербурга.

Адрес: Стахановцев ул., д. 15 к.2.

Схема № 4 (всего схем – 4).



Адреса домов частично и/или полностью расположенных в пределах прилегающей территории:

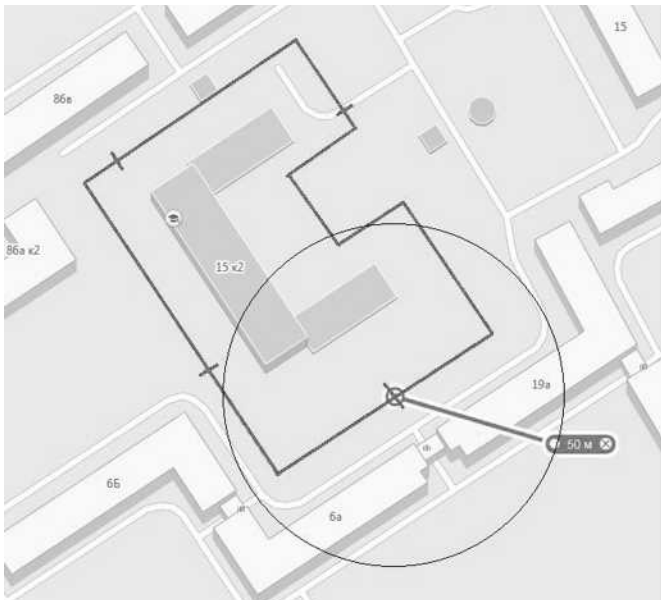
- 1) Стахановцев ул. д. 13А.

*Приложение № 17
к решению Муниципального Совета
внутригородского муниципального
образования Санкт-Петербурга
муниципальный округ Малая Охта
от 20.04.2015 №14*

ГБОУ школа № 152 Красногвардейского района Санкт-Петербурга.

Адрес: Стахановцев ул., д. 15 к.2.

Схема № 3 (всего схем – 4)



Адреса домов частично и/или полностью расположенных в пределах прилегающей территории:

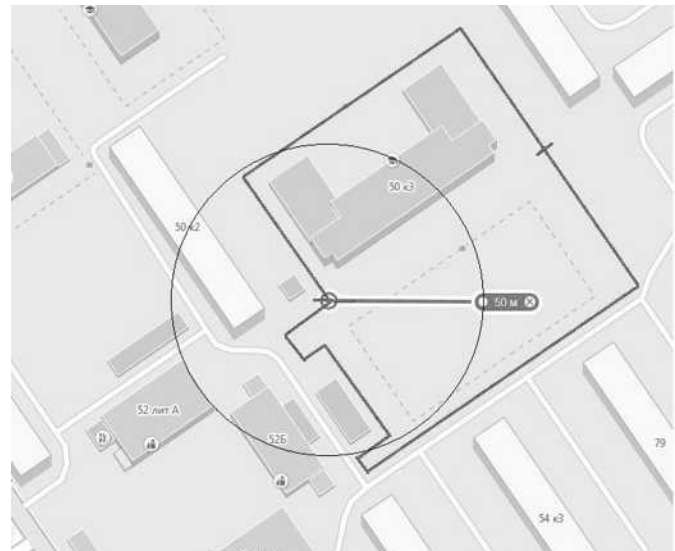
- 1) Таллинская ул., д. 6Б;
- 2) Таллинская ул., д. 6А;
- 3) Малоохтинский пр., д. 86А к. 2.

*Приложение № 18
к решению Муниципального Совета
внутригородского муниципального
образования Санкт-Петербурга
муниципальный округ Малая Охта
от 20.04.2015 №14*

ГБОУ школа № 490 Красногвардейского района Санкт-Петербурга.

Адрес: Новочеркасский пр., д. 50 к.3

Схема № 1 (всего схем – 2).



Адреса домов частично и/или полностью расположенных в пределах прилегающей территории:

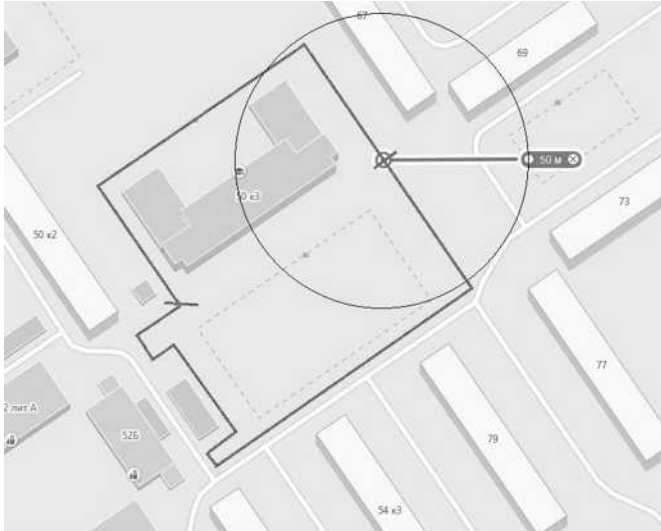
- 1) Новочеркасский пр., д. 50 к.2;
- 2) Новочеркасский пр., д. 52 литера А;
- 3) Новочеркасский пр., д. 52 литера Б.

*Приложение № 18
к решению Муниципального Совета
внутригородского муниципального
образования Санкт-Петербурга
муниципальный округ Малая Охта
от 20.04.2015 №14*

ГБОУ школа № 490 Красногвардейского района Санкт-Петербурга.

Адрес: Новочеркасский пр., д. 50 к.3.

Схема № 2 (всего схем – 2).



Адреса домов частично и/или полностью расположенных в пределах прилегающей территории:

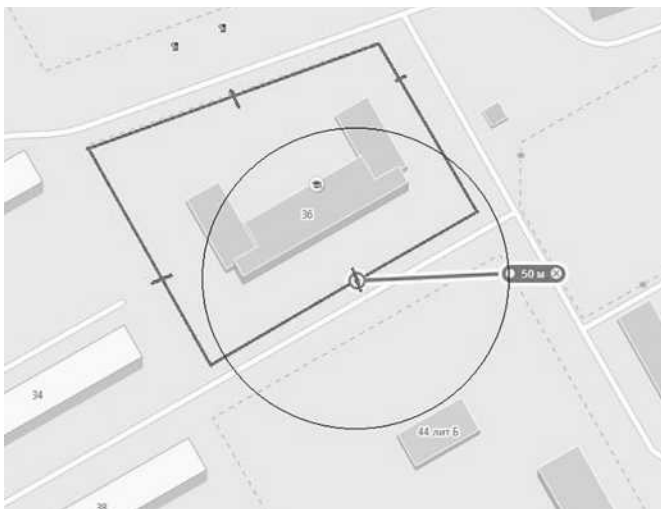
- 1) Шаумяна пр., д. 67;
- 2) Шаумяна пр., д. 69.

*Приложение № 19
к решению Муниципального Совета
внутригородского муниципального
образования Санкт-Петербурга
муниципальный округ Малая Охта
от 20.04.2015 №14*

ГБОУ школа № 491 Красногвардейского района Санкт-Петербурга.

Адрес: Шаумяна пр., д. 36.

Схема № 1 (всего схем- 4)

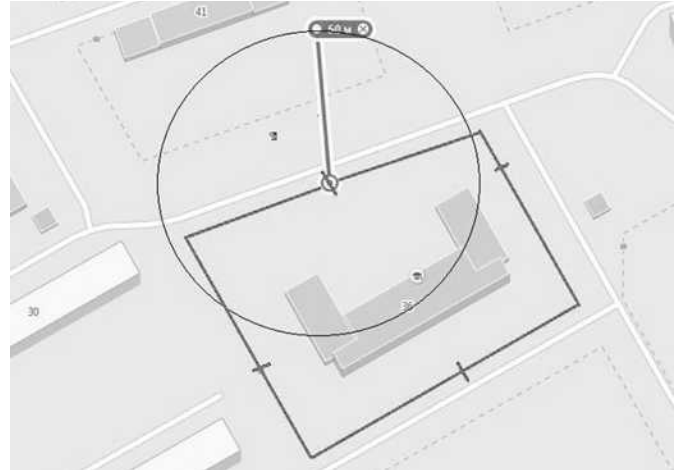


Приложение № 19 к решению Муниципального Совета внутригородского муниципального образования Санкт-Петербурга муниципальный округ Малая Охта от 20.04.2015 №14

ГБОУ школа № 491 Красногвардейского района Санкт-Петербурга.

Адрес: Шаумяна пр., д. 36.

Схема № 2 (всего схем- 4)



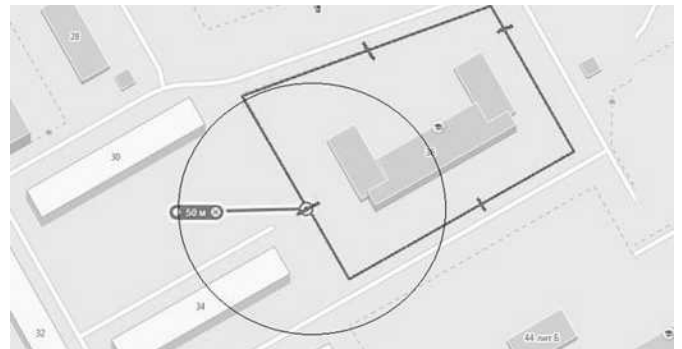
Приложение № 19

к решению Муниципального Совета внутригородского муниципального образования Санкт-Петербурга муниципальный округ Малая Охта от 20.04.2015 №14

ГБОУ школа № 491 Красногвардейского района Санкт-Петербурга.

Адрес: Шаумяна пр., д. 36.

Схема № 3 (всего схем – 4)



Адреса домов частично и/или полностью расположенных в пределах прилегающей территории:

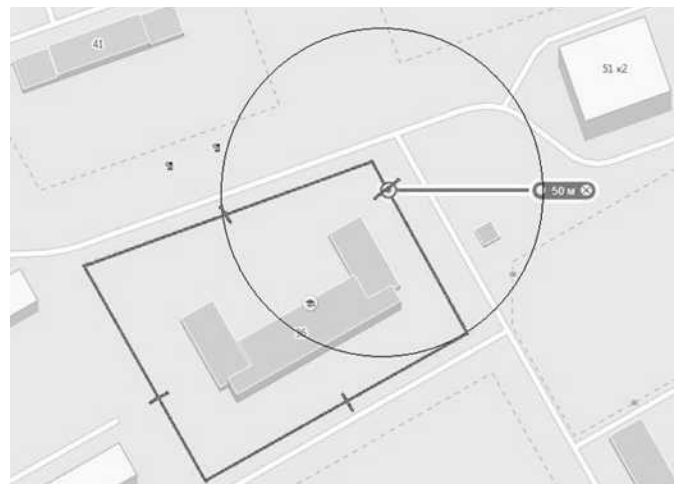
- 1) Шаумяна пр., д. 30;
- 2) Шаумяна пр., д. 34.

Приложение № 19 к решению Муниципального Совета внутригородского муниципального образования Санкт-Петербурга муниципальный округ Малая Охта от 20.04.2015 №14

ГБОУ школа № 491 Красногвардейского района Санкт-Петербурга.

Адрес: Шаумяна пр., д. 36.

Схема № 4 (всего схем- 4)



Приложение № 20 к решению Муниципального Совета внутригородского муниципального образования Санкт-Петербурга муниципальный округ Малая Охта от 20.04.2015 №14
 ГОУ лицей № 533 Красногвардейского района Санкт-Петербурга.
 Адрес: Перевозный пер., д. 19.
 Схема № 1 (всего схем – 4).



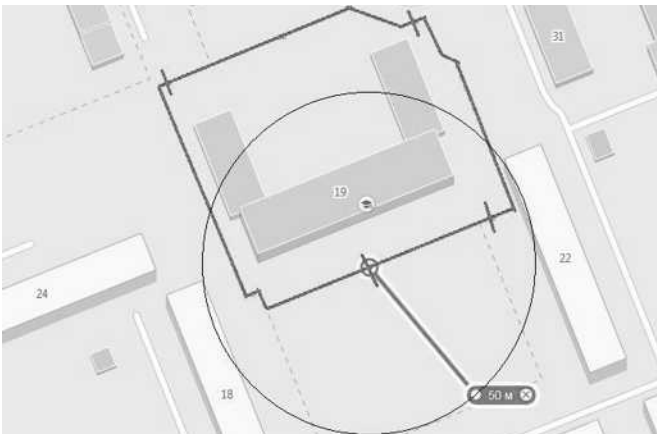
Адреса домов частично и/или полностью расположенных в пределах прилегающей территории:
 1) Перевозный пер., д. 21;
 2) Шаумяна пр., д. 31.

Приложение № 20 к решению Муниципального Совета внутригородского муниципального образования Санкт-Петербурга муниципальный округ Малая Охта от 20.04.2015 №14
 ГОУ лицей № 533 Красногвардейского района Санкт-Петербурга.
 Адрес: Перевозный пер., д. 19.
 Схема № 2 (всего схем – 4).



Адреса домов частично и/или полностью расположенных в пределах прилегающей территории:
 1) Перевозный пер., д. 17;
 2) Новочеркасский пр., д. 24.

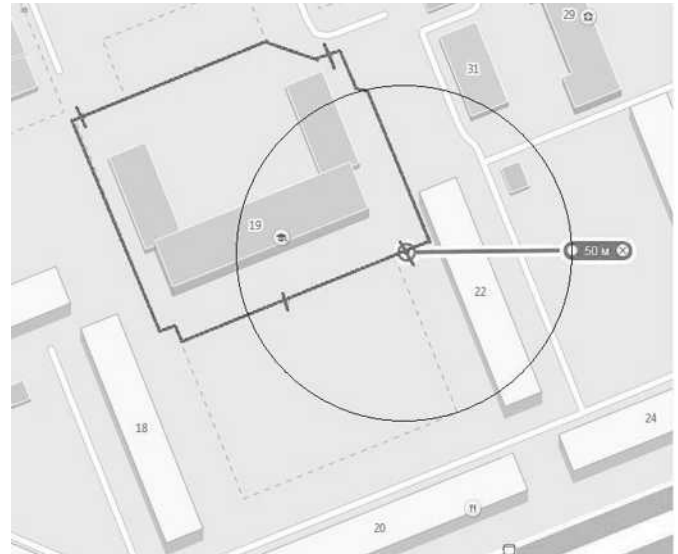
Приложение № 20 к решению Муниципального Совета внутригородского муниципального образования Санкт-Петербурга муниципальный округ Малая Охта от 20.04.2015 №14
 ГОУ лицей № 533 Красногвардейского района Санкт-Петербурга.
 Адрес: Перевозный пер., д. 19.
 Схема № 3 (всего схем – 4).



Адреса домов частично и/или полностью расположенных в пределах прилегающей территории:
 1) Заневский пр., д. 18;
 2) Заневский пр., д. 22.

Приложение № 20
 к решению Муниципального Совета
 внутригородского муниципального
 образования Санкт-Петербурга
 муниципальный округ Малая Охта
 от 20.04.2015 №14

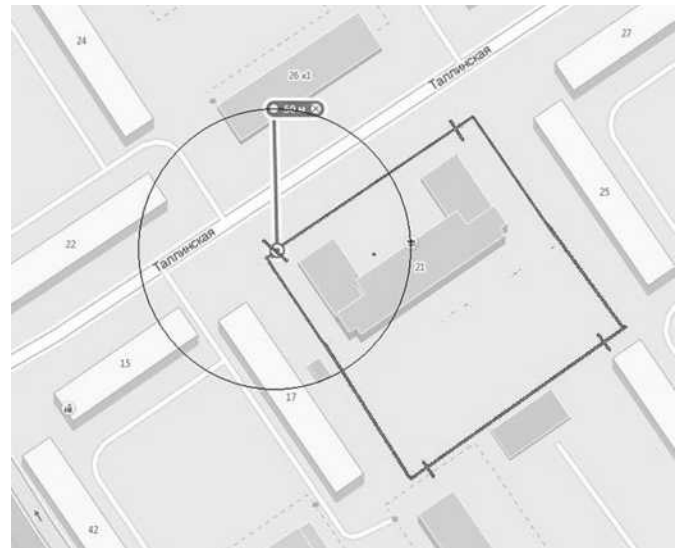
ГОУ лицей № 533 Красногвардейского района Санкт-Петербурга.
 Адрес: Перевозный пер., д. 19.
 Схема № 4 (всего схем – 4).



Адреса домов частично и/или полностью расположенных в пределах прилегающей территории:
 1) Заневский пр., д. 22;
 2) Шаумяна пр., д. 31.

Приложение № 21
 к решению Муниципального Совета внутригородского муниципального
 образования Санкт-Петербурга муниципальный округ Малая Охта
 от 20.04.2015 №14

ГОУ лицей № 533 Красногвардейского района Санкт-Петербурга.
 Адрес: Таллинская ул., д. 21.
 Схема № 1 (всего схем- 4)



Адреса домов частично и/или полностью расположенных в пределах прилегающей территории:
 1) Таллинская ул., д. 17;
 2) Таллинская ул., д. 26 к.1;
 3) Таллинская ул., д. 15.

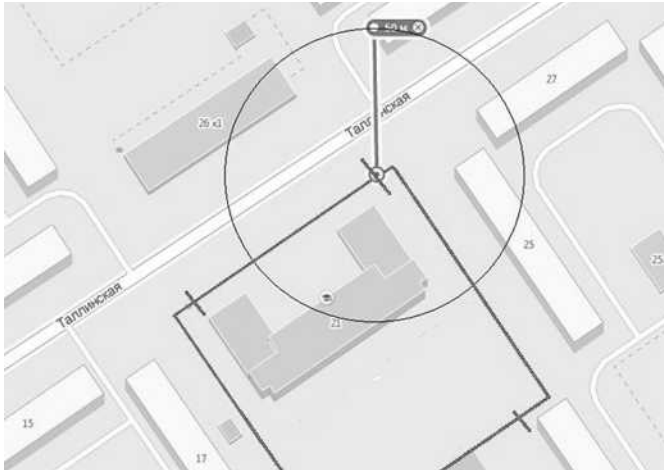
Приложение № 21

к решению Муниципального Совета внутригородского муниципального образования Санкт-Петербурга муниципальный округ Малая Охта от 20.04.2015 №14

ГОУ лицей № 533 Красногвардейского района Санкт-Петербурга.

Адрес: Таллинская ул., д. 21.

Схема № 2 (всего схем- 4)



Адреса домов частично и/или полностью расположенных в пределах прилегающей территории:

- 1) Таллинская ул., д. 25;
- 2) Таллинская ул., д. 26 к.1;
- 3) Таллинская ул., д. 27;
- 4) Таллинская ул. д. 30.

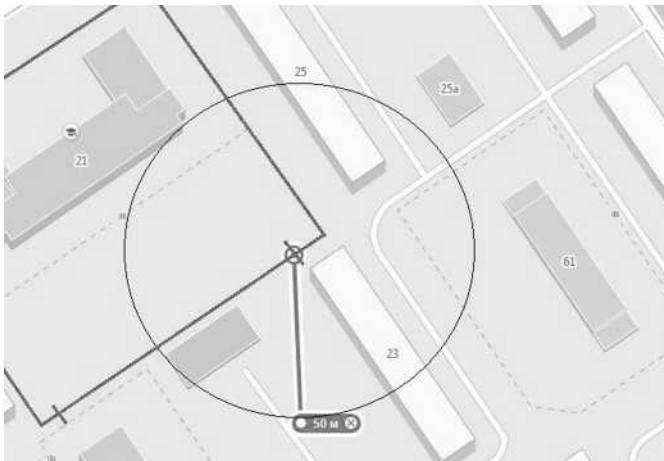
Приложение № 21

к решению Муниципального Совета внутригородского муниципального образования Санкт-Петербурга муниципальный округ Малая Охта от 20.04.2015 №14

ГОУ лицей № 533 Красногвардейского района Санкт-Петербурга.

Адрес: Таллинская ул., д. 21.

Схема № 3 (всего схем- 4)



Адреса домов частично и/или полностью расположенных в пределах прилегающей территории:

- 1) Таллинская ул., д. 25;
- 2) Таллинская ул., д. 23.

Приложение № 21

к решению Муниципального Совета внутригородского муниципального образования Санкт-Петербурга

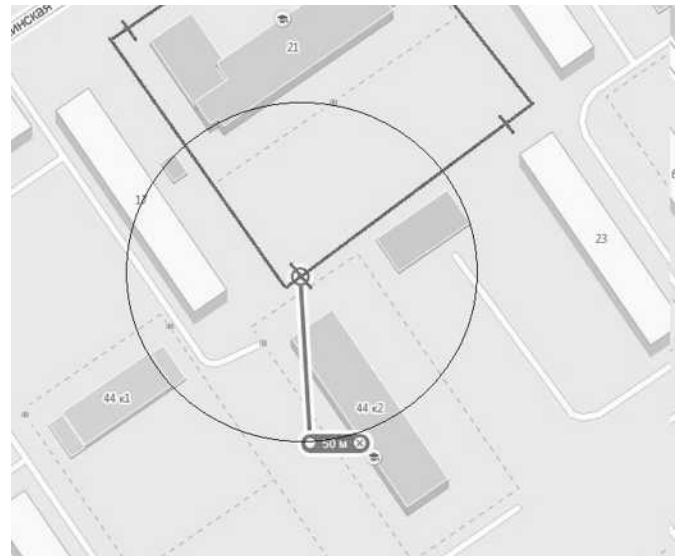
муниципальный округ Малая Охта

от 20.04.2015 №14

ГОУ лицей № 533 Красногвардейского района Санкт-Петербурга.

Адрес: Таллинская ул., д. 21.

Схема № 4 (всего схем- 4)



Адреса домов частично и/или полностью расположенных в пределах прилегающей территории:

- 1) Таллинская ул., д. 17;
- 2) Новочеркасский пр., д. 44 к.1;
- 3) Новочеркасский пр., д. 44 к.1;
- 4) Таллинская ул., д. 21 литера Б.