



ВНУТРИГОРОДСКОЕ МУНИЦИПАЛЬНОЕ ОБРАЗОВАНИЕ САНКТ-ПЕТЕРБУРГА
МУНИЦИПАЛЬНЫЙ ОКРУГ МАЛАЯ ОХТА

МУНИЦИПАЛЬНЫЙ СОВЕТ

РЕШЕНИЕ

14.09.2015

№ 31

Г О внесении изменений и дополнений в решение
Муниципального Совета внутригородского муниципального
образования Санкт-Петербурга муниципальный округ Малая Охта
от 20.04.2015 №14 «Об определении границ прилегающих территорий,
на которых не допускается розничная продажа алкогольной
продукции во внутригородском муниципальном образовании
Санкт-Петербурга муниципальном округе Малая Охта»¹

В соответствии с Федеральным законом «О государственном регулировании производства и оборота этилового спирта, алкогольной и спиртосодержащей продукции и об ограничении потребления (распития) алкогольной продукции», постановлением Правительства Российской Федерации от 27.12.2012 N 1425 «Об определении органами государственной власти субъектов Российской Федерации мест массового скопления граждан и мест нахождения источников повышенной опасности, в которых не допускается розничная продажа алкогольной продукции, а также определении органами местного самоуправления границ прилегающих территорий, на которых не допускается розничная продажа алкогольной продукции», Законами Санкт-Петербурга «Об организации местного самоуправления в Санкт-Петербурге» и «Об обороте алкогольной и спиртосодержащей продукции в Санкт-Петербурге» Муниципальный Совет внутригородского муниципального образования Санкт-Петербурга муниципального округа Малая Охта

РЕШИЛ:

1. Внести изменения и дополнения в решение Муниципального Совета от 20.04.2015 №14 «Об определении границ прилегающих территорий, на которых не допускается розничная продажа алкогольной продукции во

внутригородском муниципальном образовании Санкт-Петербурга муниципальный округ Малая Охта» (далее – решение), а именно:

1.1. изложить пункт 7 решения в следующей редакции:

«7. Утвердить схемы границ прилегающих территорий для организаций и объектов, указанных в пункте 1 настоящего решения, согласно приложений №№ 1 – 21.».

1.2. дополнить решение приложениями №№ 1 – 21 в соответствии с приложением к настоящему решению.

2. Настоящее решение вступает в силу со дня его официального опубликования (обнародования).

Глава муниципального образования
муниципальный округ Малая Охта

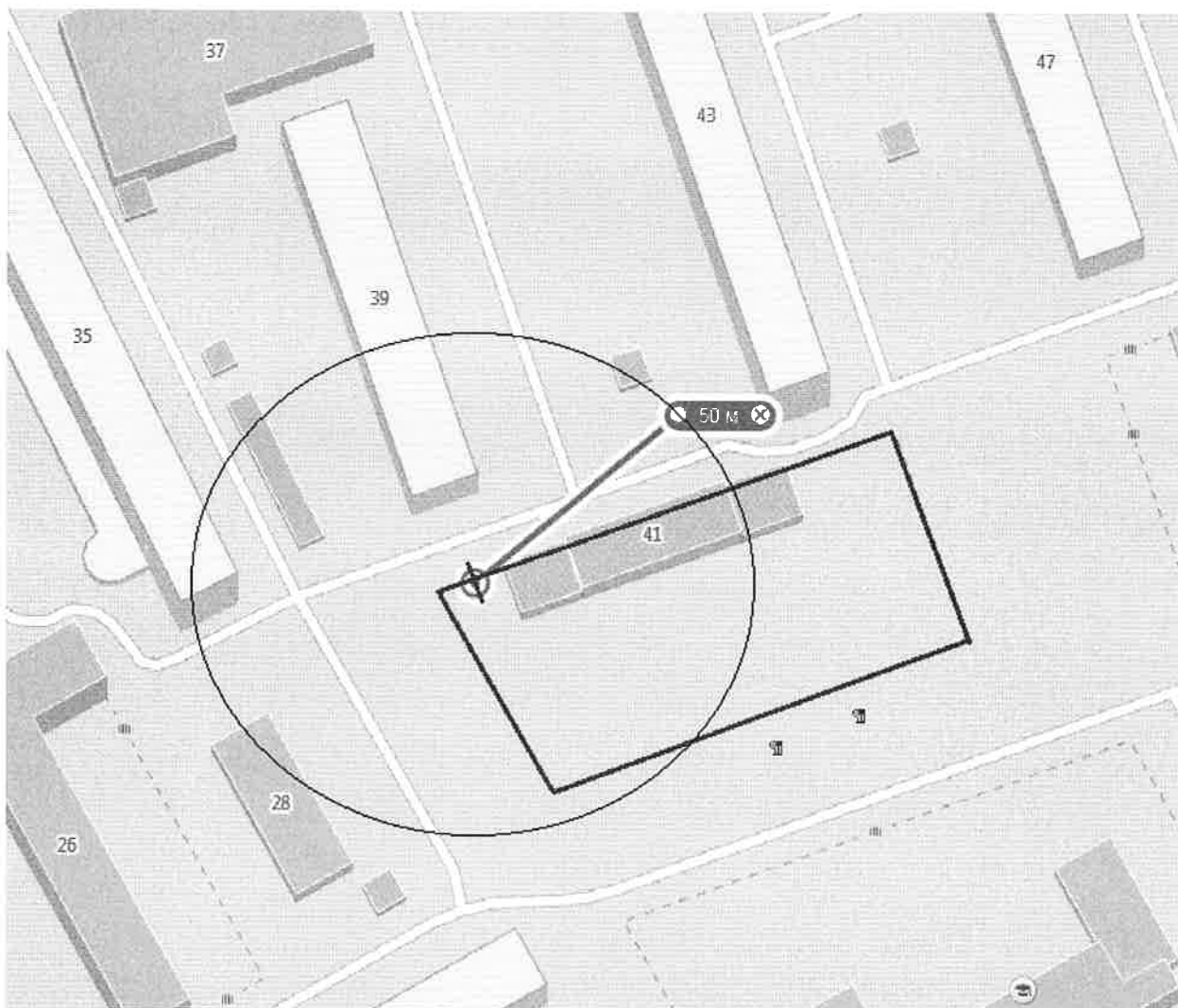


Д.И. Монахов

Приложение
к решению Муниципального Совета
внутригородского муниципального
образования Санкт-Петербурга
муниципальный округ Малая Охта
от 14.09.2015 № 31

«Приложение № 1
к решению Муниципального Совета
внутригородского муниципального
образования Санкт-Петербурга
муниципальный округ Малая Охта
от 20.04.2015 №14

ГДОУ детский сад № 15 Красногвардейского района Санкт-Петербурга.
Адрес: Заневский пр., д.41.



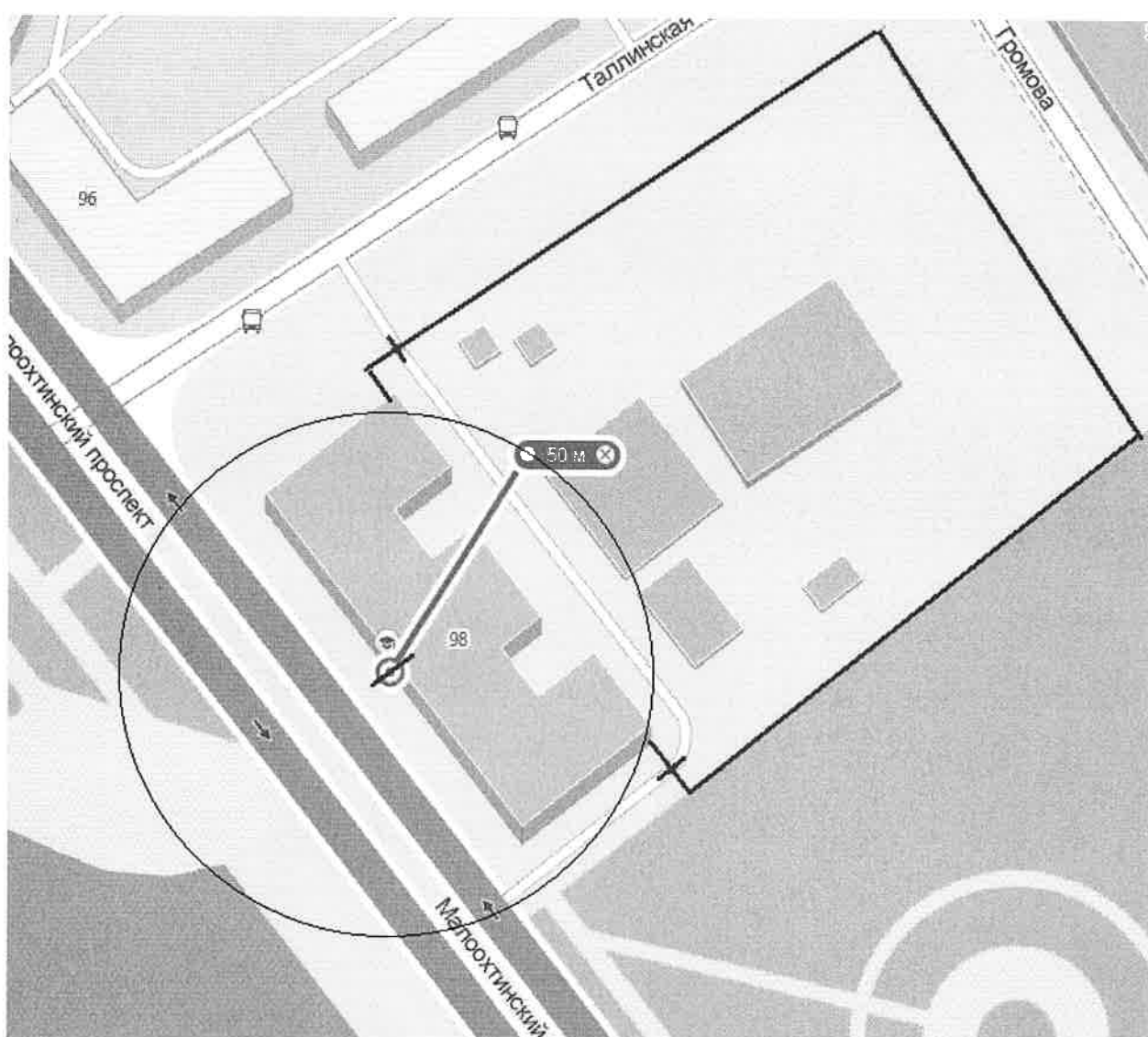
Адреса домов частично и/или полностью расположенных в пределах прилегающей территории:

- 1) Заневский пр., д.35;
- 2) Заневский пр., д.39;
- 3) Шаумяна пр., д.28.

Приложение № 2
к решению Муниципального Совета
внутригородского муниципального
образования Санкт-Петербурга
муниципальный округ Малая Охта
от 20.04.2015 №14

Российский Государственный Гидрометеорологический Университет
Красногвардейского района Санкт-Петербурга.
Адрес: Малоохтинский пр., д.98.

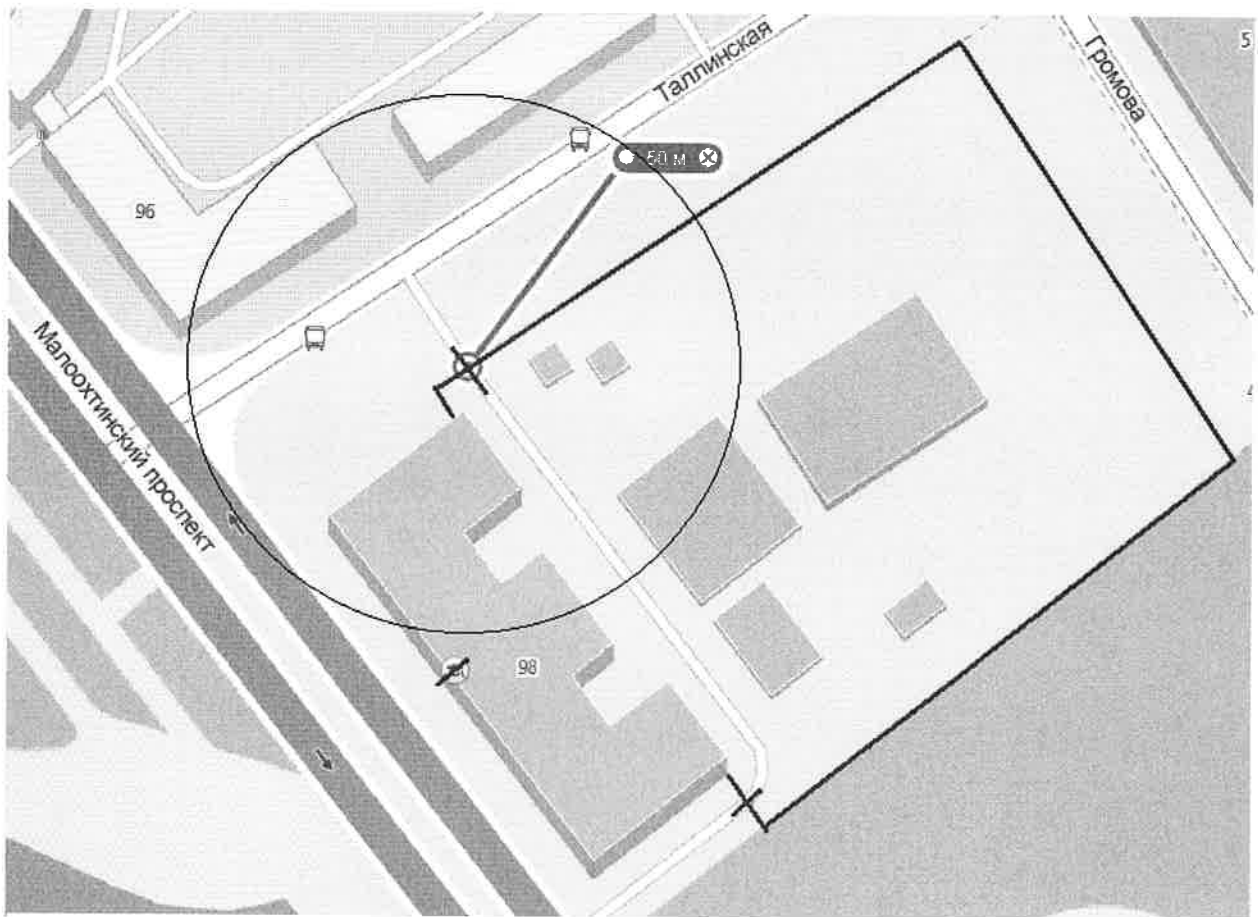
Схема №1 (всего схем – 3)



Приложение № 2
к решению Муниципального Совета
внутригородского муниципального
образования Санкт-Петербурга
муниципальный округ Малая Охта
от 20.04.2015 №14

Российский Государственный Гидрометеорологический Университет
Красногвардейского района Санкт-Петербурга.
Адрес: Малоохтинский пр., д.98.

Схема №2 (всего схем – 3)



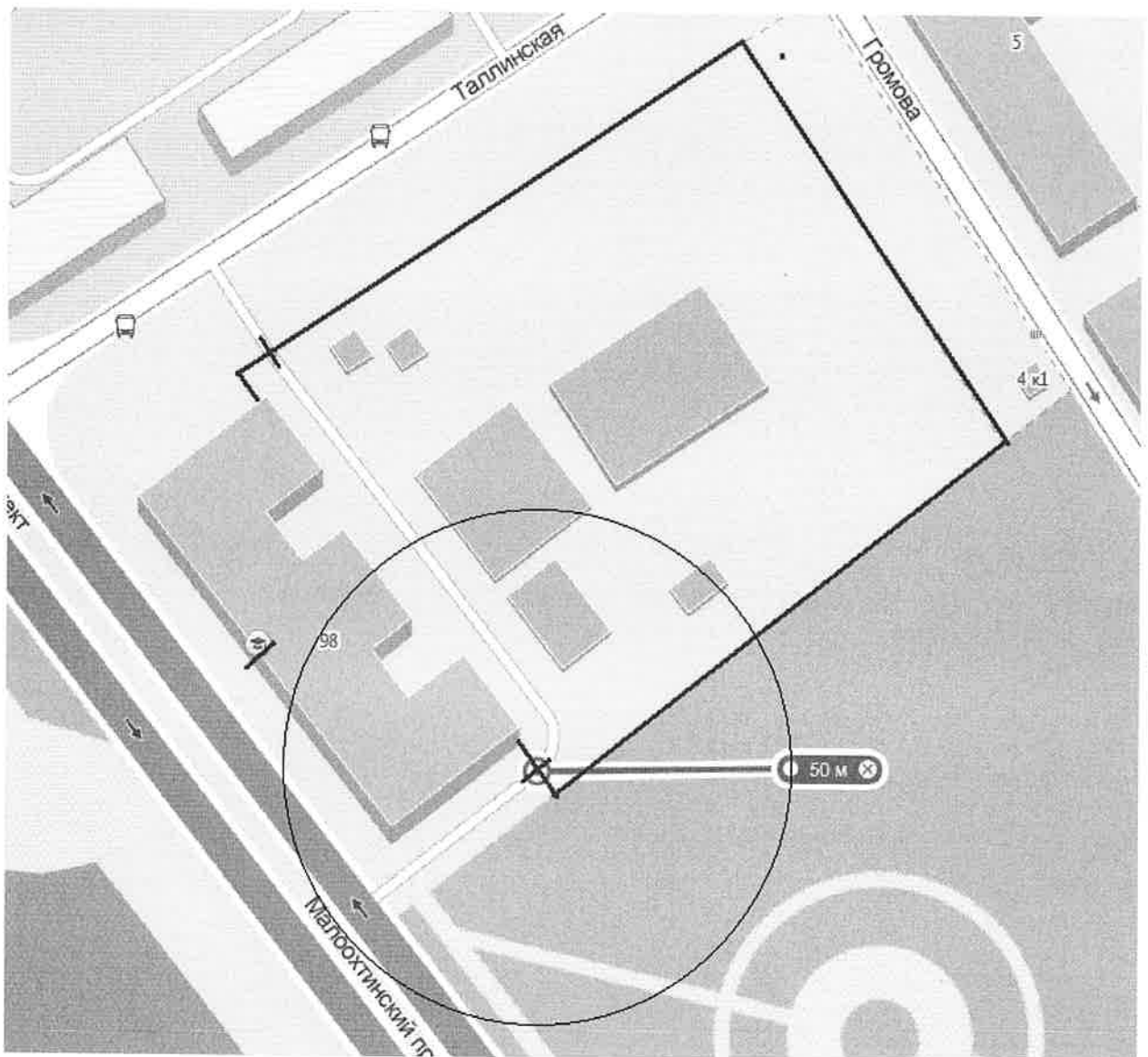
Адреса домов частично и/или полностью расположенных в пределах прилегающей территории:

- 1) Малоохтинский пр., д. 96;
- 2) Таллинская ул., д.4.

Приложение № 2
к решению Муниципального Совета
внутригородского муниципального
образования Санкт-Петербурга
муниципальный округ Малая Охта
от 20.04.2015 №14

Российский Государственный Гидрометеорологический Университет
Красногвардейского района Санкт-Петербурга.
Адрес: Малоохтинский пр., д.98

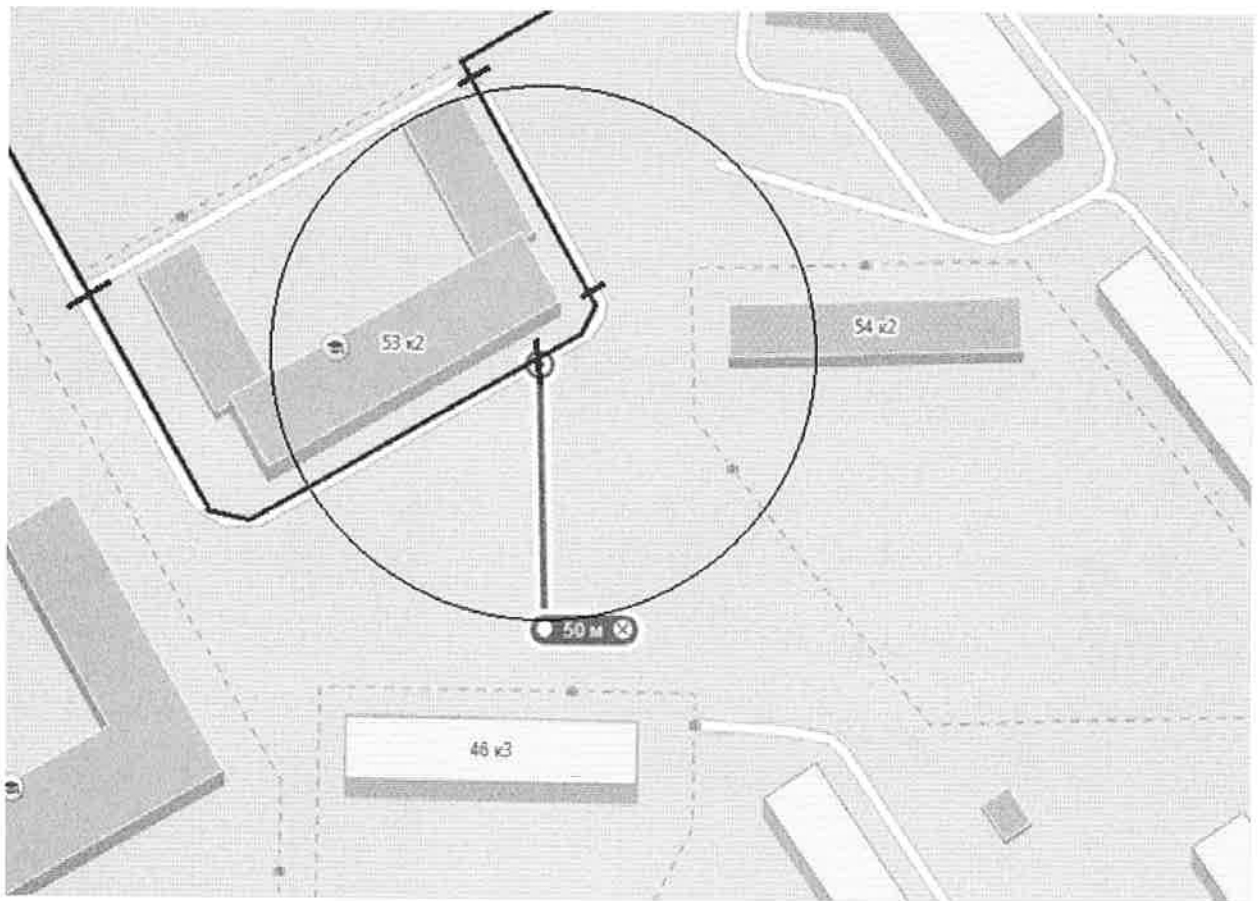
Схема №3 (всего схем – 3)



Приложение № 3
к решению Муниципального Совета
внутригородского муниципального
образования Санкт-Петербурга
муниципальный округ Малая Охта
от 20.04.2015 №14

Негосударственное образовательное учреждение «Немецкая гимназия «ПетершULE»
Красногвардейского района Санкт-Петербурга.
Адрес: Заневский пр., д.53 к.2.

Схема №1 (всего схем- 5)



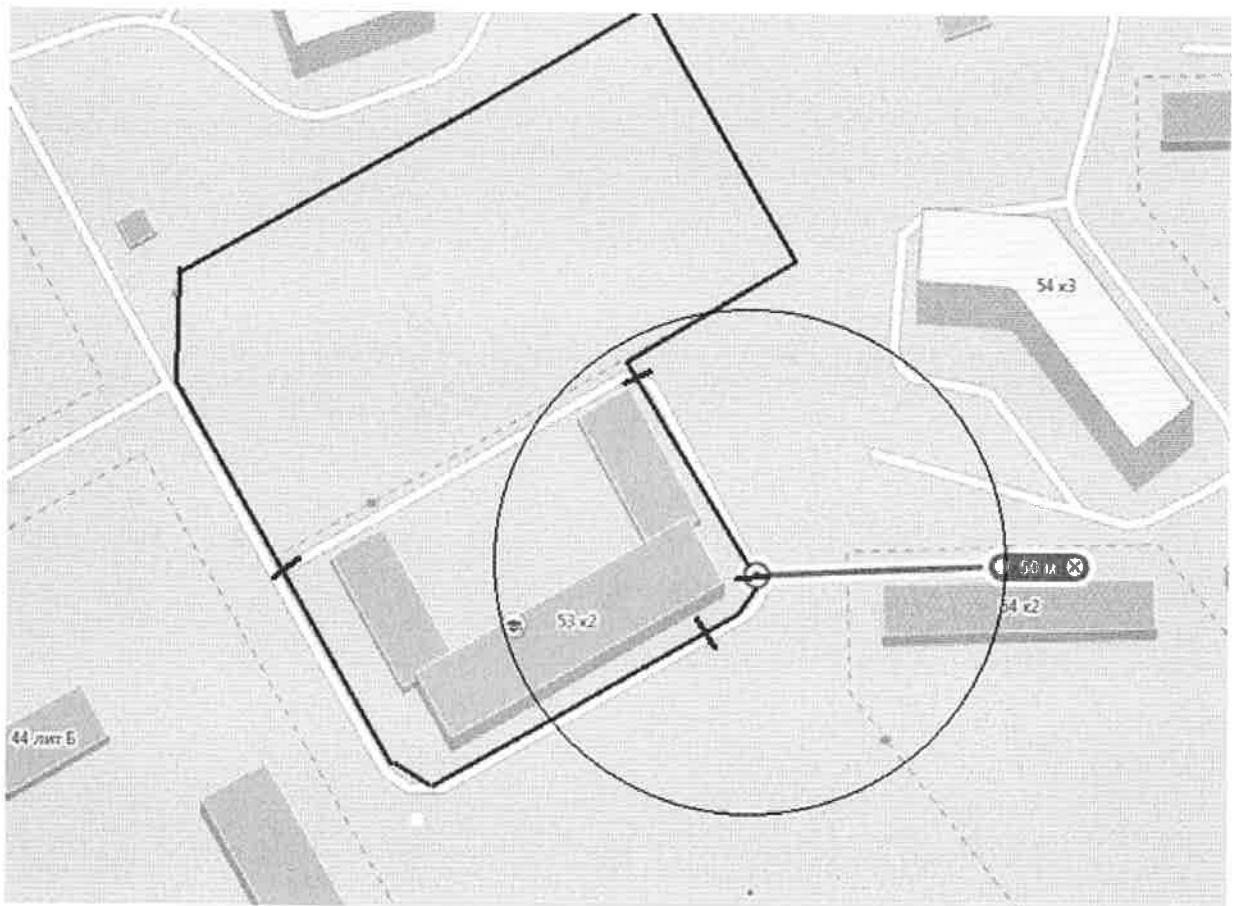
Адреса домов частично и/или полностью расположенных в пределах прилегающей территории:

- 1) Заневский пр., д.54 к.2.

Приложение № 3
к решению Муниципального Совета
внутригородского муниципального
образования Санкт-Петербурга
муниципальный округ Малая Охта
от 20.04.2015 №14

Негосударственное образовательное учреждение «Немецкая гимназия «Петершале»
Красногвардейского района Санкт-Петербурга.
Адрес: Заневский пр., д.53 к.2.

Схема №2 (всего схем- 5)



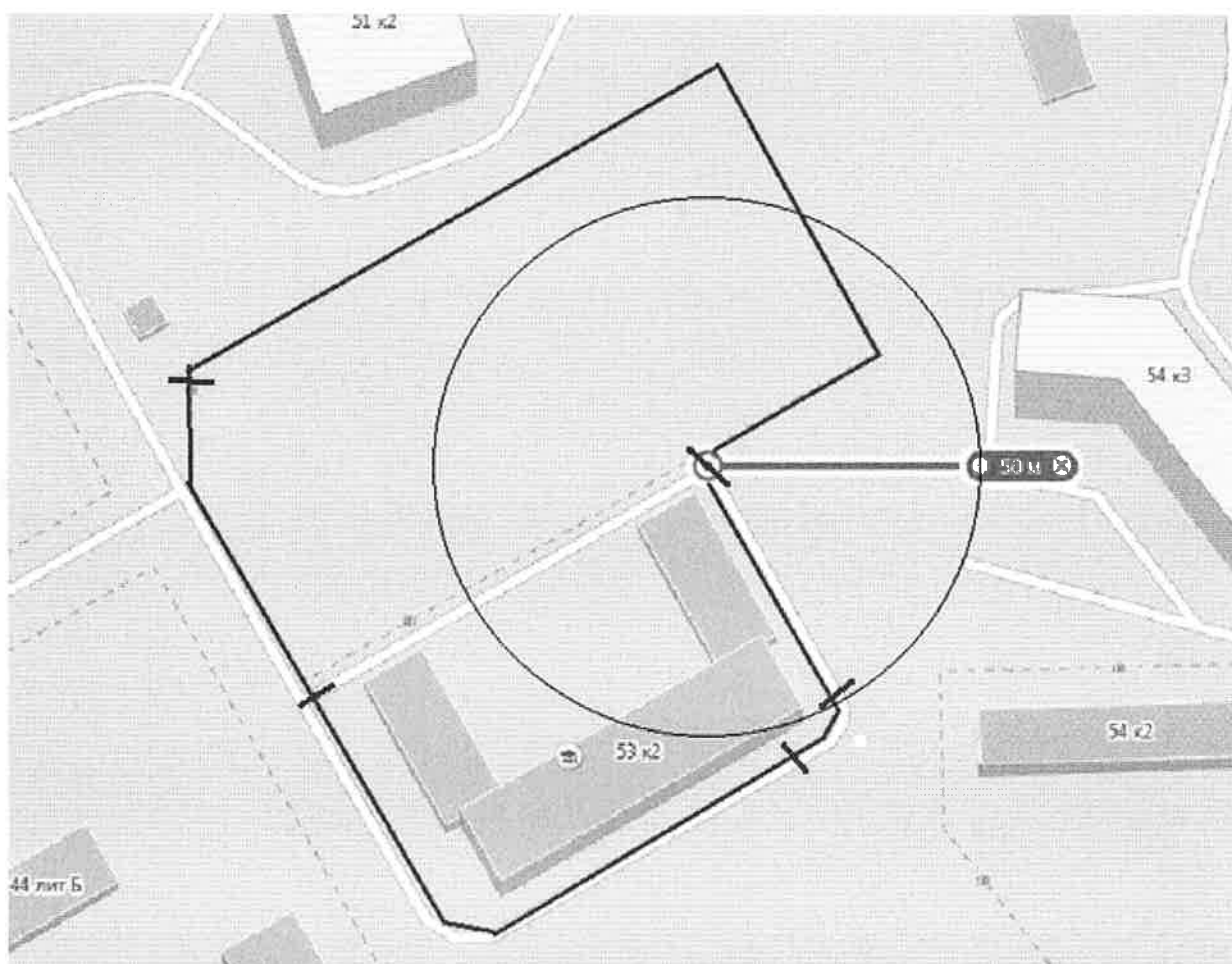
Адреса домов частично и/или полностью расположенных в пределах прилегающей территории:

1) Заневский пр., д.54 к.2.

Приложение № 3
к решению Муниципального Совета
внутригородского муниципального
образования Санкт-Петербурга
муниципальный округ Малая Охта
от 20.04.2015 №14

Негосударственное образовательное учреждение «Немецкая гимназия «Петершпуле»
Красногвардейского района Санкт-Петербурга.
Адрес: Заневский пр., д.53 к.2.

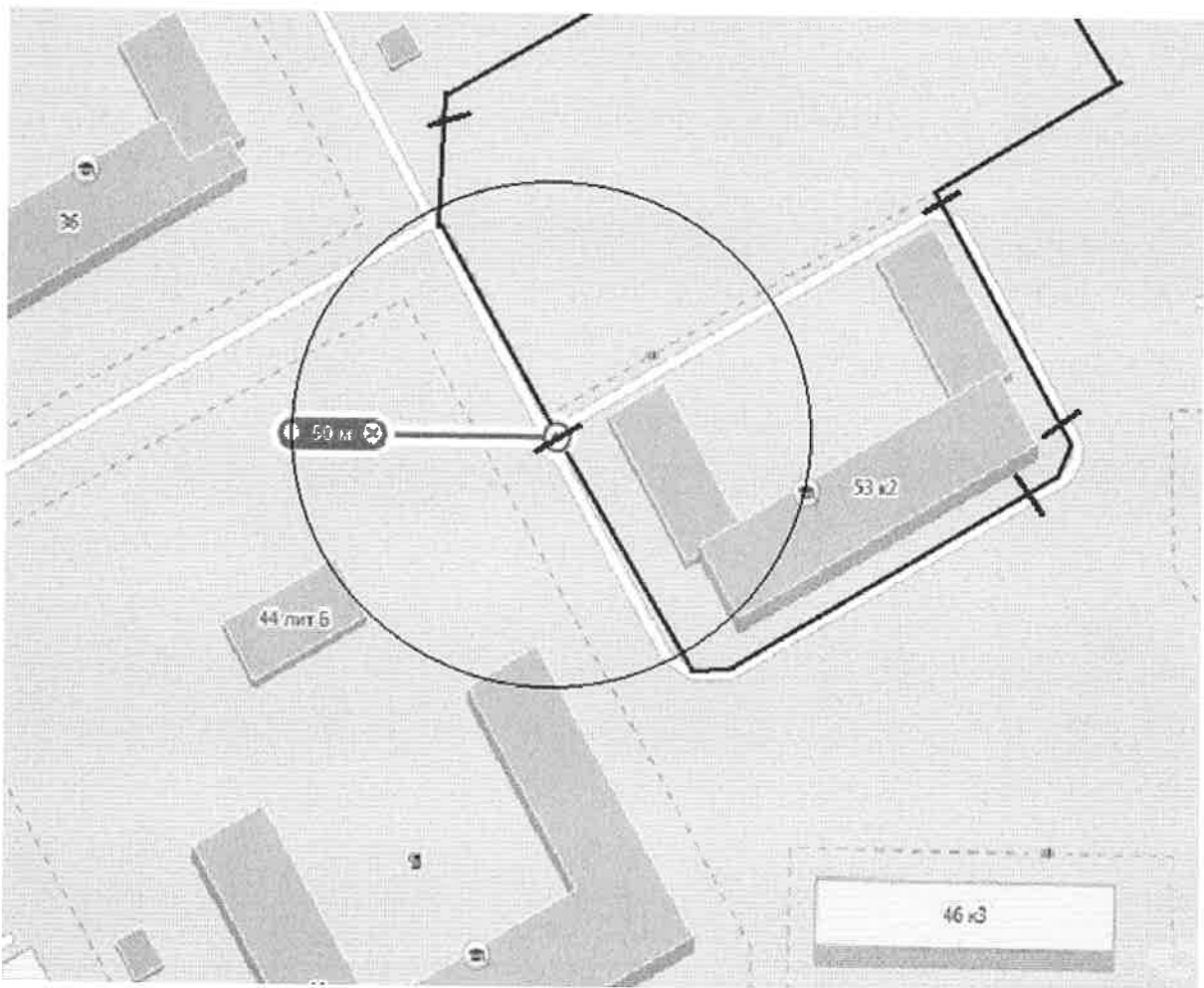
Схема №3 (всего схем- 5)



Приложение № 3
к решению Муниципального Совета
внутригородского муниципального
образования Санкт-Петербурга
муниципальный округ Малая Охта
от 20.04.2015 №14

Негосударственное образовательное учреждение «Немецкая гимназия «ПетершULE»
Красногвардейского района Санкт-Петербурга.
Адрес: Заневский пр., д.53 к.2.

Схема №4 (всего схем- 5)



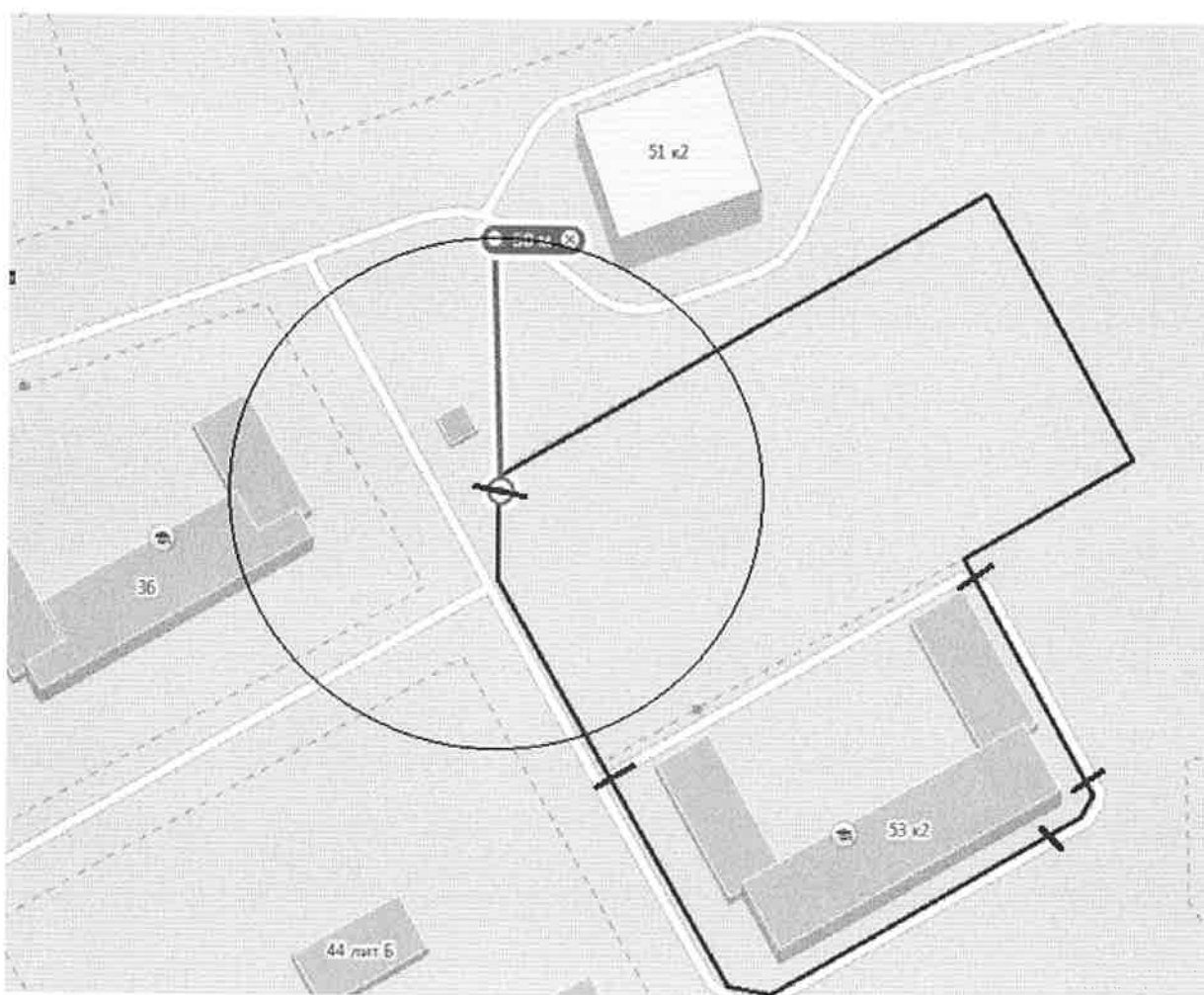
Адреса домов частично и/или полностью расположенных в пределах прилегающей территории:

- 1) Шаумяна пр., д.44 литера А;
- 2) Шаумяна пр., д.44 литера Б.

Приложение № 3
к решению Муниципального Совета
внутригородского муниципального
образования Санкт-Петербурга
муниципальный округ Малая Охта
от 20.04.2015 №14

Негосударственное образовательное учреждение «Немецкая гимназия «Петершуле»
Красногвардейского района Санкт-Петербурга.
Адрес: Заневский пр., д.53 к.2.

Схема №5 (всего схем- 5)



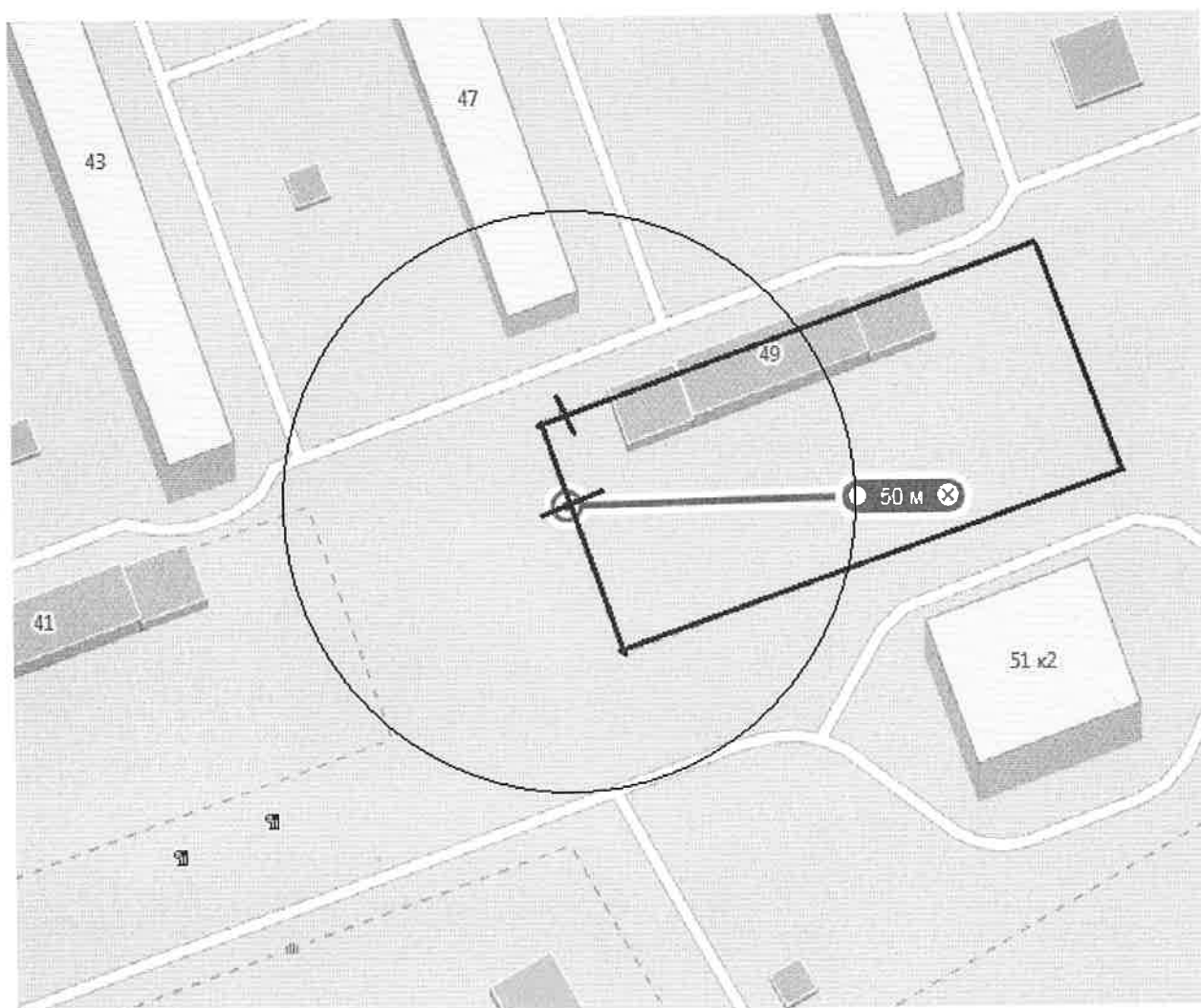
Адреса домов частично и/или полностью расположенных в пределах прилегающей территории:

- 1) Шаумяна пр., д.36;
- 2) Заневский пр., д.51 к.2.

Приложение № 4
к решению Муниципального Совета
внутригородского муниципального
образования Санкт-Петербурга
муниципальный округ Малая Охта
от 20.04.2015 №14

ГДОУ детский сад №7 Красногвардейского района Санкт-Петербурга.
Адрес: Заневский пр., д.49.

Схема №1 (всего схем – 2).



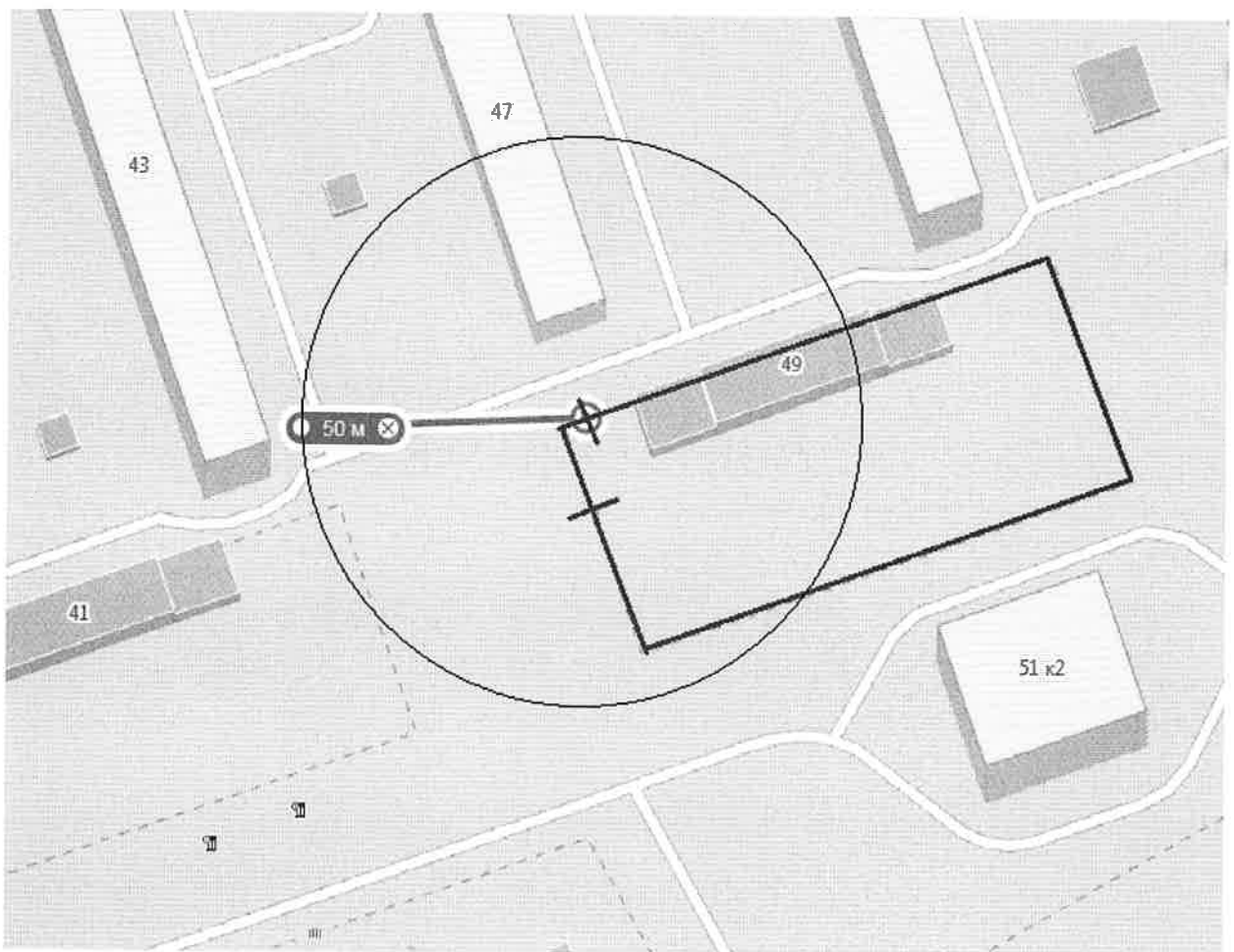
Адреса домов частично и/или полностью расположенных в пределах прилегающей территории:

- 1) Заневский пр., д.47.

Приложение № 4
к решению Муниципального Совета
внутригородского муниципального
образования Санкт-Петербурга
муниципальный округ Малая Охта
от 20.04.2015 №14

ГДОУ детский сад №7 Красногвардейского района Санкт-Петербурга.
Адрес: Заневский пр., д.49.

Схема №2 (всего схем – 2).

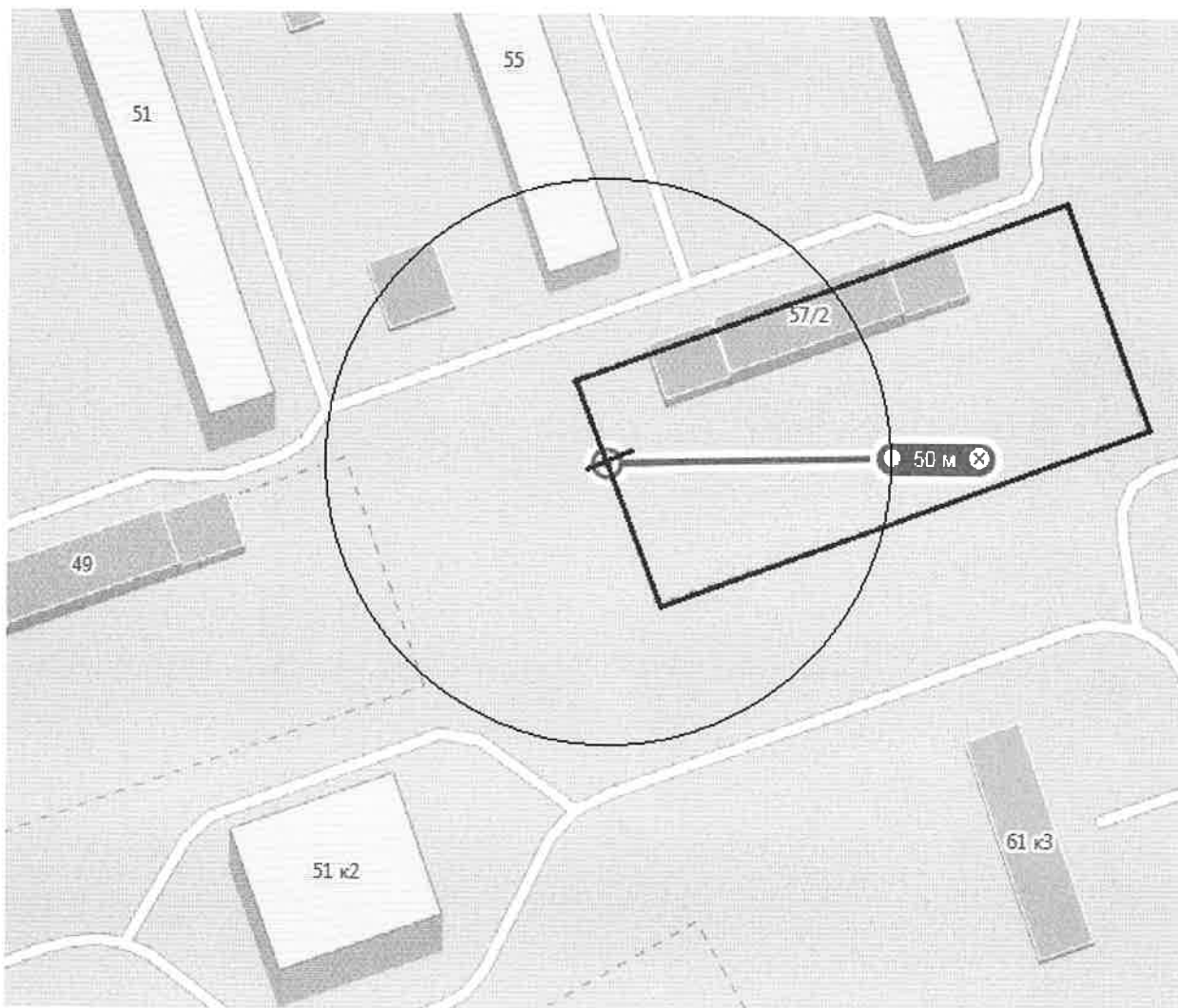


Адреса домов частично и/или полностью расположенных в пределах прилегающей территории:

1) Заневский пр., д.47.

Приложение № 5
к решению Муниципального Совета
внутригородского муниципального
образования Санкт-Петербурга
муниципальный округ Малая Охта
от 20.04.2015 №14

ГДО учреждение детский сад №16 Красногвардейского района Санкт-Петербурга.
Адрес: Заневский пр., д.57 к.2.

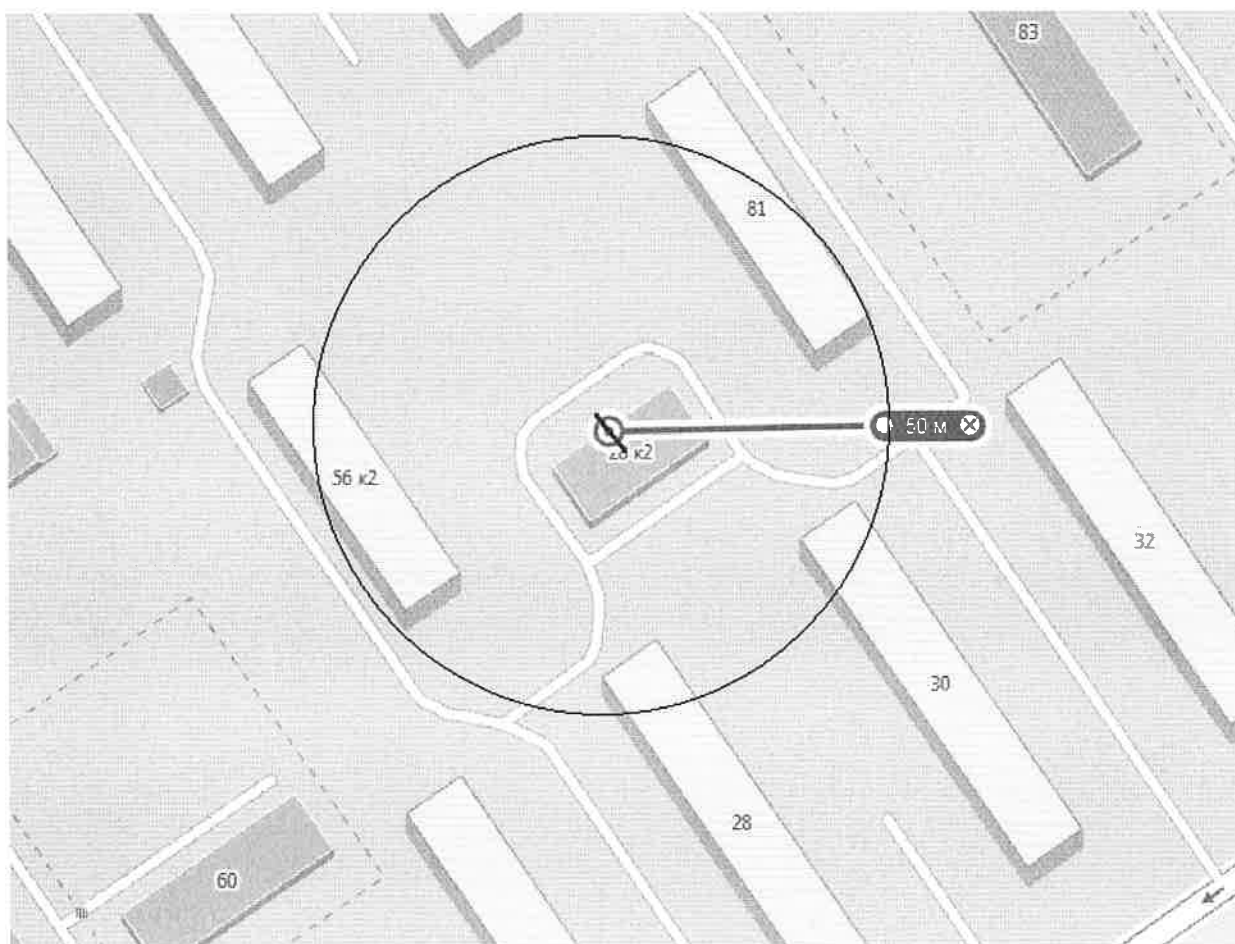


Адреса домов частично и/или полностью расположенных в пределах прилегающей территории:

- 1) Заневский пр., д.55.

Приложение № 6
к решению Муниципального Совета
внутригородского муниципального
образования Санкт-Петербурга
муниципальный округ Малая Охта
от 20.04.2015 №14

Подростковый клуб «Рубин II» Красногвардейского района Санкт-Петербурга.
Адрес: Гранитная ул., д.28 к.2.

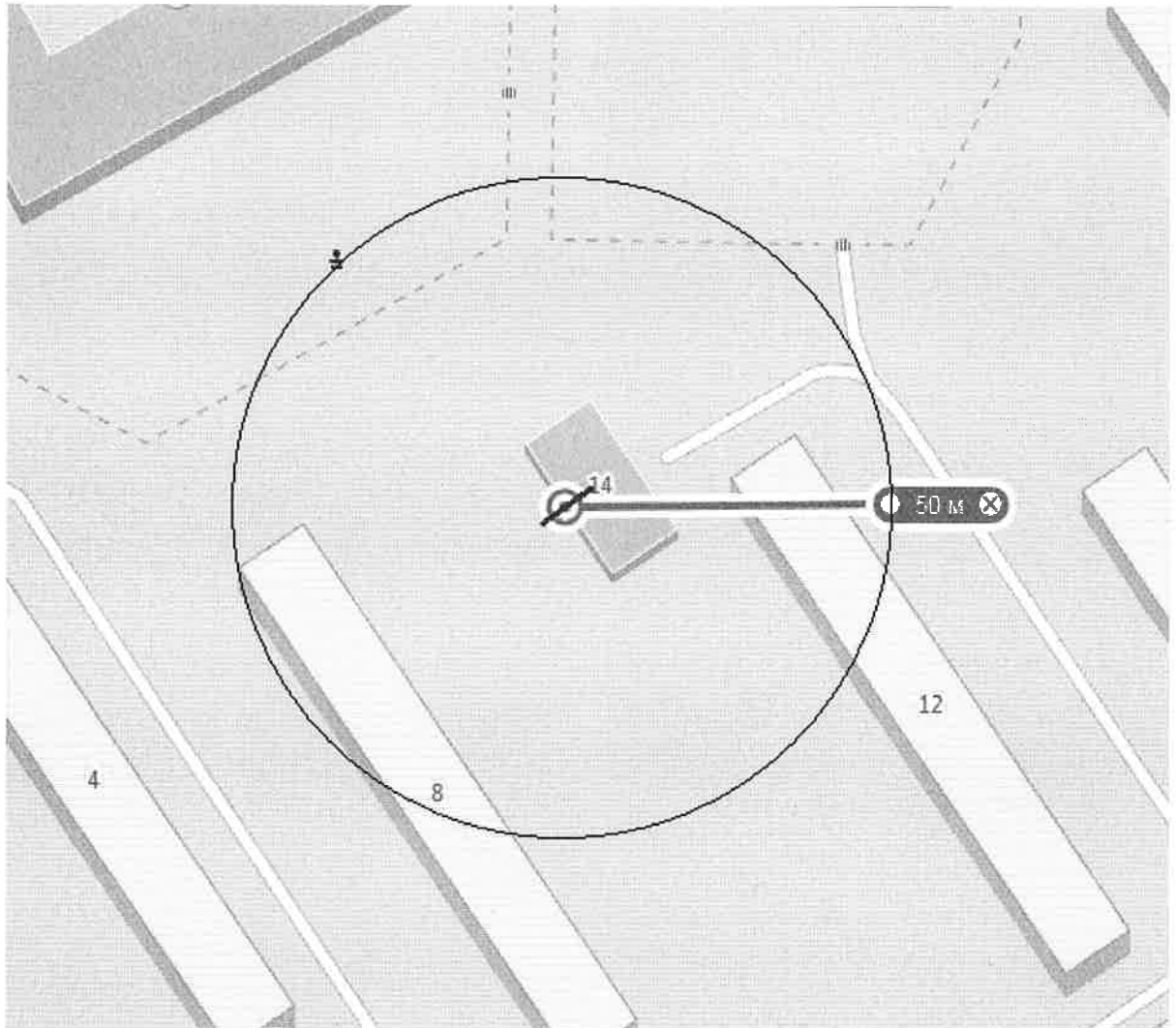


Адреса домов частично и/или полностью расположенных в пределах прилегающей территории:

- 1) Шаумяна пр., д.81;
- 2) Новочеркасский пр., д.56 к.2;
- 3) Гранитная ул., д.28;
- 4) Гранитная ул., д.30.

Приложение № 7
к решению Муниципального Совета
внутригородского муниципального
образования Санкт-Петербурга
муниципальный округ Малая Охта
от 20.04.2015 №14

Подростковый клуб «Чайка» Красногвардейского района Санкт-Петербурга.
Адрес: Казанская ул., д.14.

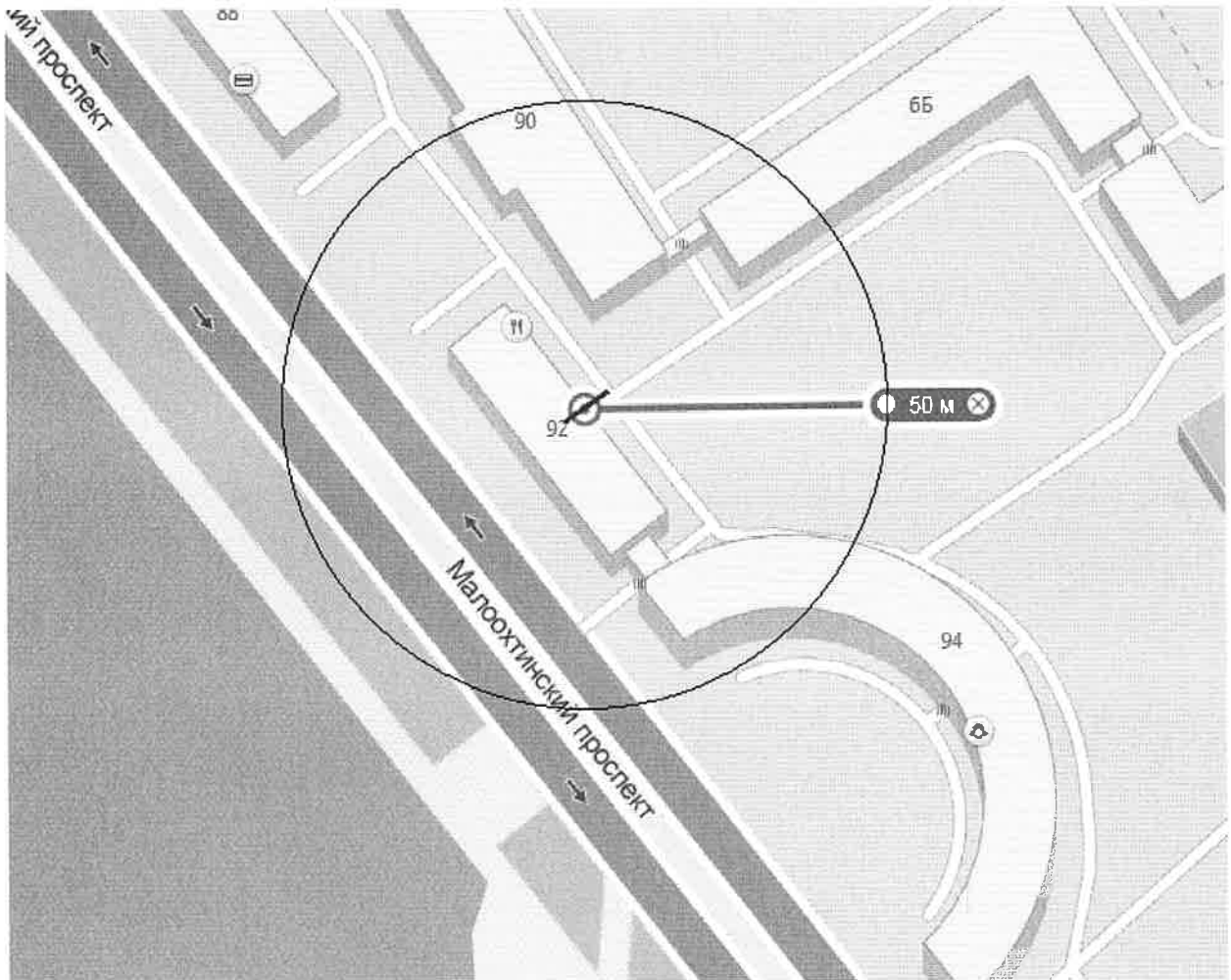


Адреса домов частично и/или полностью расположенных в пределах прилегающей территории:

- 1) Казанская ул., д.8;
- 2) Казанская ул., д.12.

Приложение № 8
к решению Муниципального Совета
внутригородского муниципального
образования Санкт-Петербурга
муниципальный округ Малая Охта
от 20.04.2015 №14

Подростковый клуб «Современник» Красногвардейского района Санкт-Петербурга.
Адрес: Малоохтинский пр., д.92.

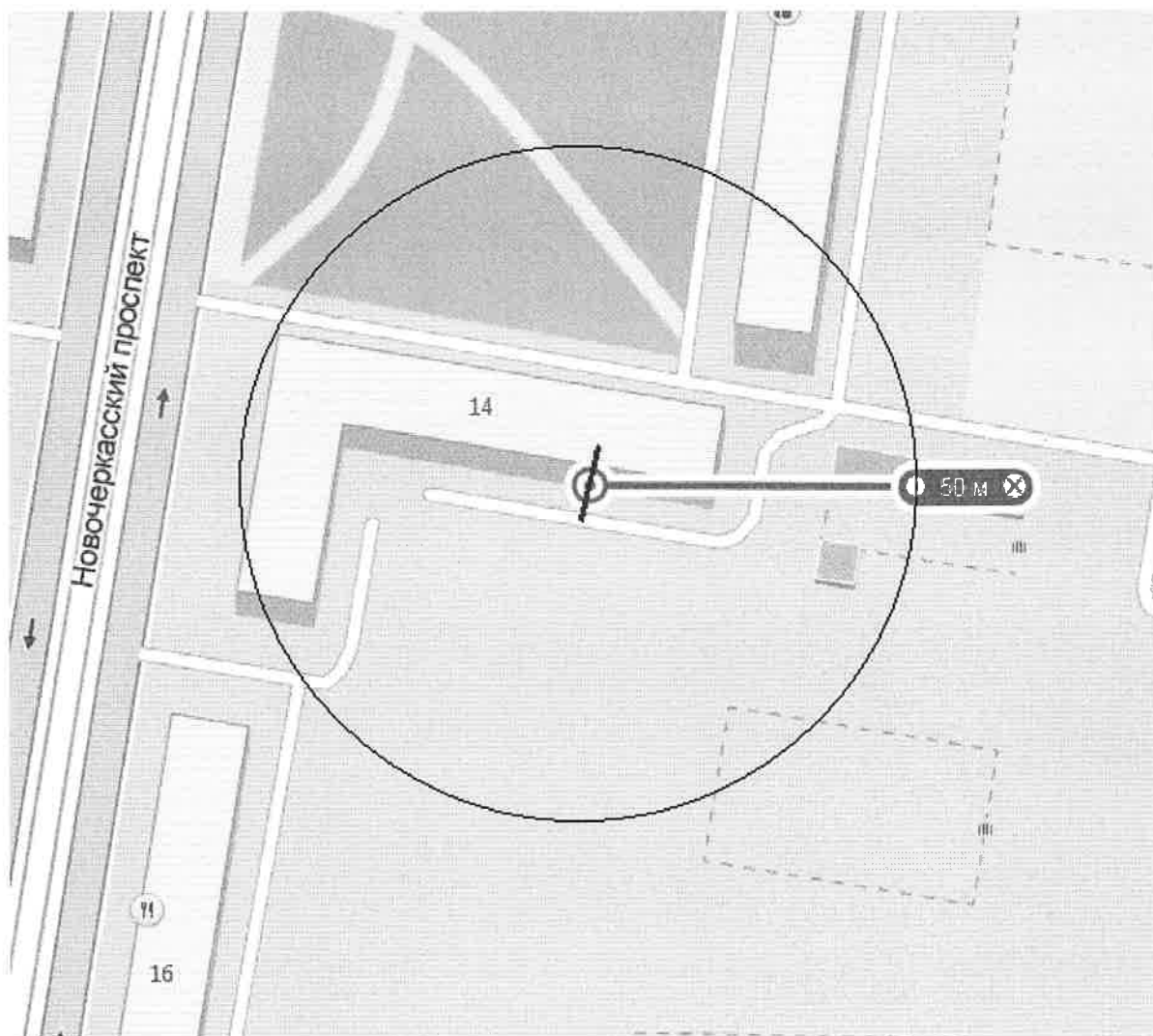


Адреса домов частично и/или полностью расположенных в пределах прилегающей территории:

- 1) Малоохтинский пр., д.90;
- 2) Малоохтинский пр., д.94;
- 3) Таллинская ул., д.6Б.

Приложение № 9
к решению Муниципального Совета
внутригородского муниципального
образования Санкт-Петербурга
муниципальный округ Малая Охта
от 20.04.2015 №14

ГДОУ детский сад №66 Красногвардейского района Санкт-Петербурга.
Адрес: Новочеркасский пр., д.14.

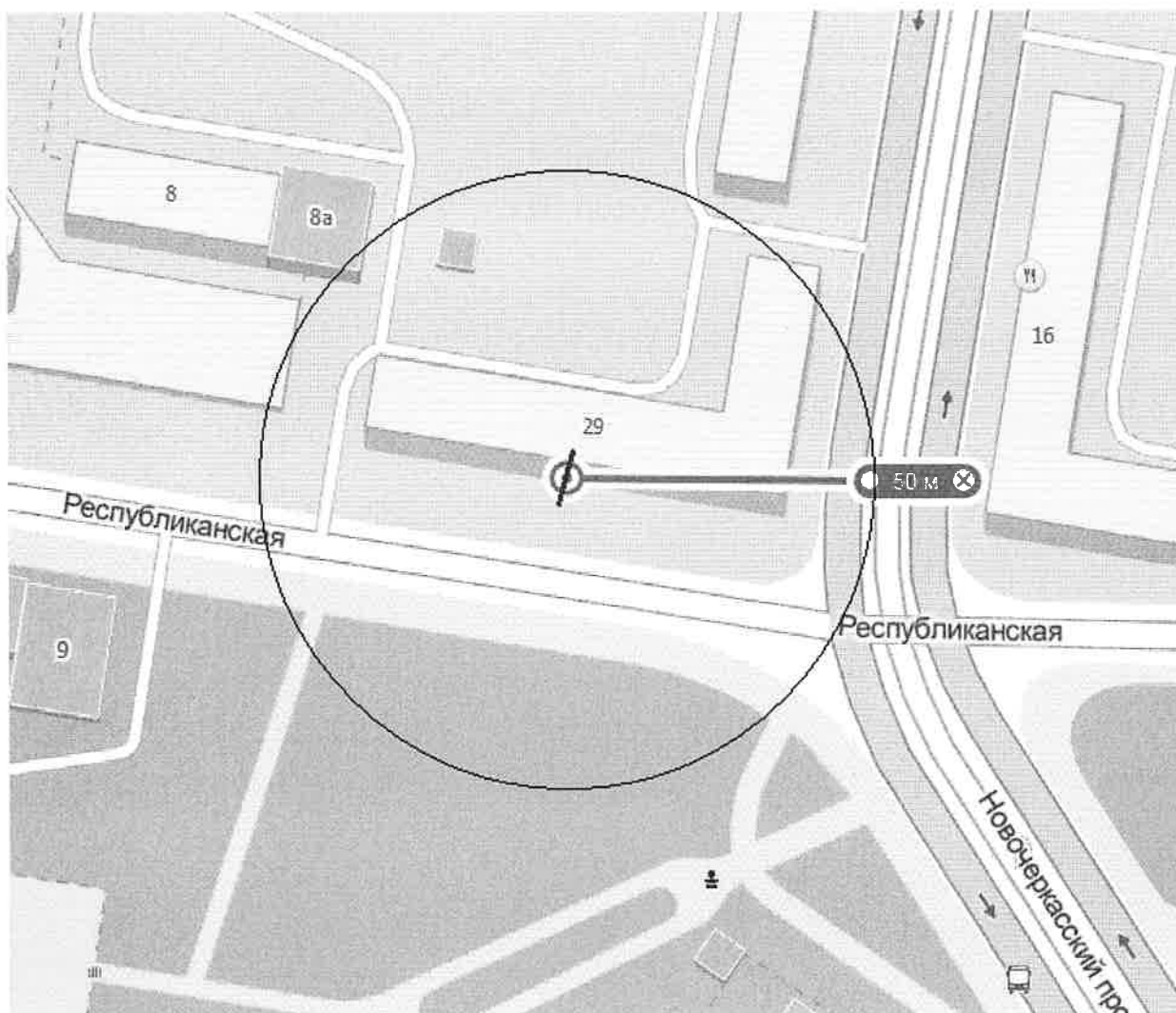


Адреса домов частично и/или полностью расположенных в пределах прилегающей территории:

- 1) Новочеркасский пр., д.12 к.1.

Приложение № 10
к решению Муниципального Совета
внутригородского муниципального
образования Санкт-Петербурга
муниципальный округ Малая Охта
от 20.04.2015 №14

ГУЗ «Кожно-венерологический диспансер №8» Красногвардейского района Санкт-Петербурга.
Адрес: Новочеркасский пр., д.29/10

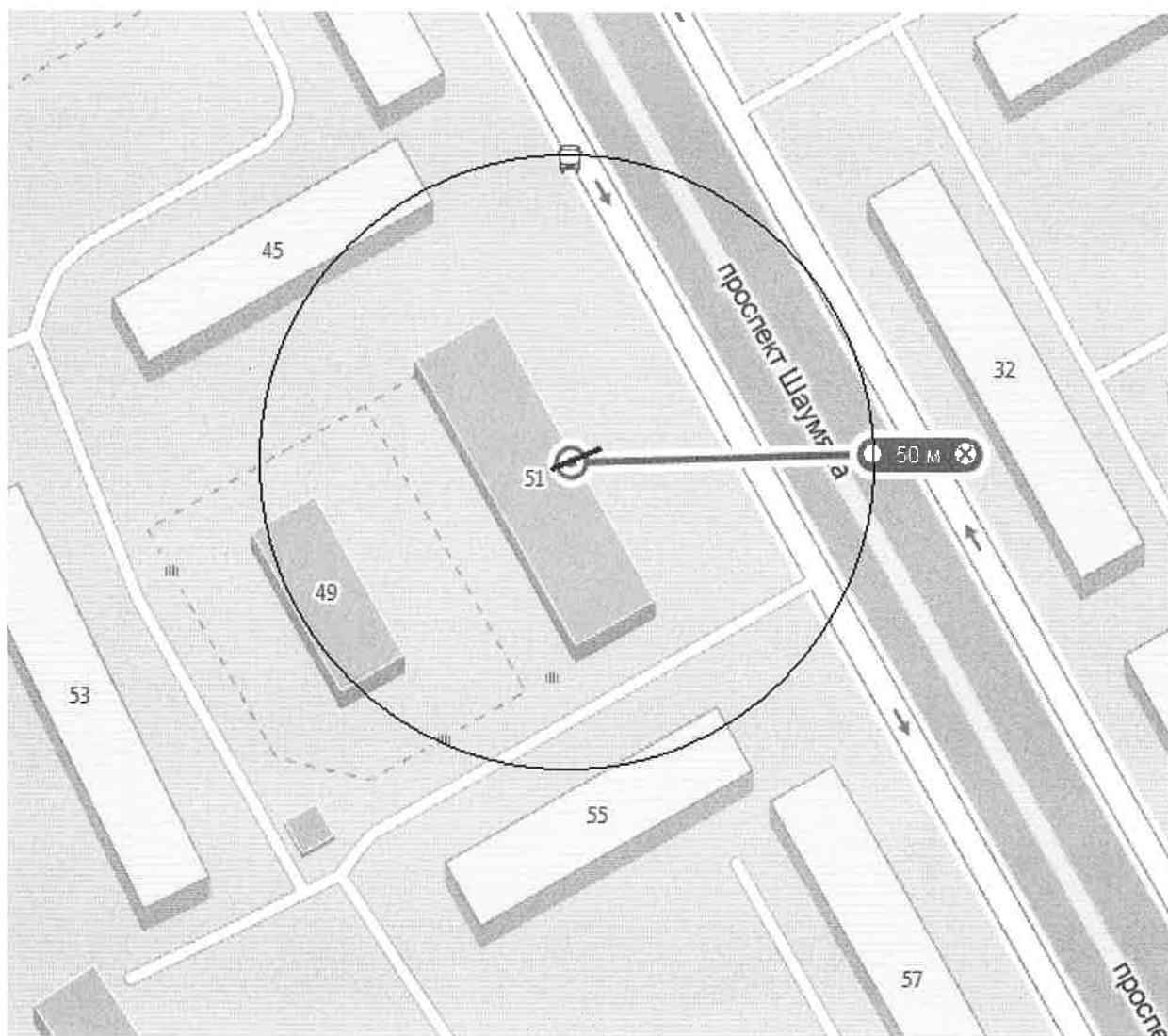


Адреса домов частично и/или полностью расположенных в пределах прилегающей территории:

- 1) Республиканская ул., д.6;
- 2) Республиканская ул., д.8а.

Приложение № 11
к решению Муниципального Совета
внутригородского муниципального
образования Санкт-Петербурга
муниципальный округ Малая Охта
от 20.04.2015 №14

ГУЗ «Городская поликлиника №10» Красногвардейского района Санкт-Петербурга.
Адрес: Шаумяна пр., д.51.



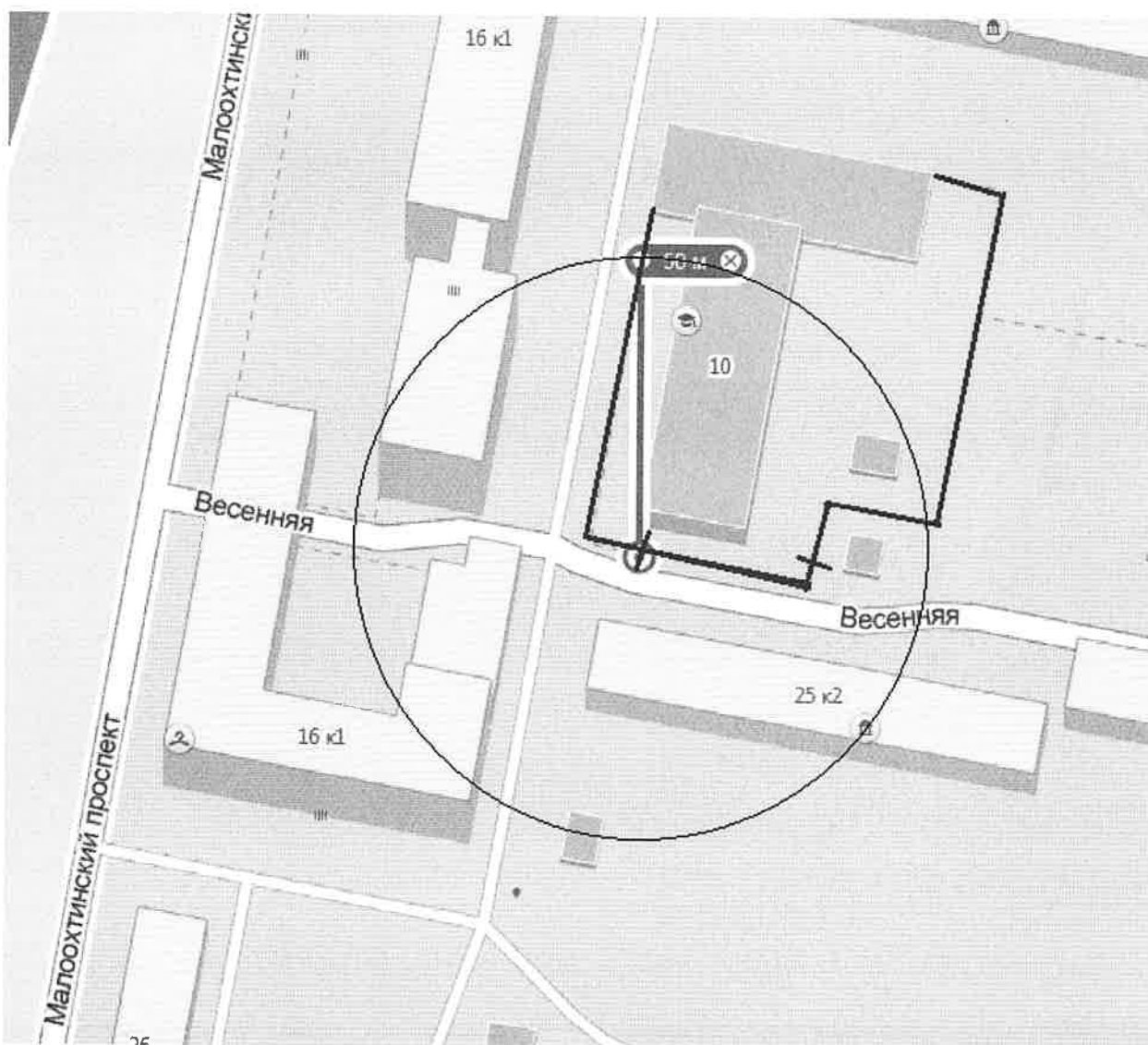
Адреса домов частично и/или полностью расположенных в пределах прилегающей территории:

- 1) Шаумяна пр., д.45;
- 2) Шаумяна пр., д.49;
- 3) Шаумяна пр., д.55.

Приложение № 12
к решению Муниципального Совета
внутригородского муниципального
образования Санкт-Петербурга
муниципальный округ Малая Охта
от 20.04.2015 №14

Государственное специальное (коррекционное) образовательное учреждение основного общего образования для обучающихся с отклонениями в развитии школа №499
Красногвардейского района Санкт-Петербурга.
Адрес: Весенняя ул., д.10.

Схема №1 (всего схем – 2).



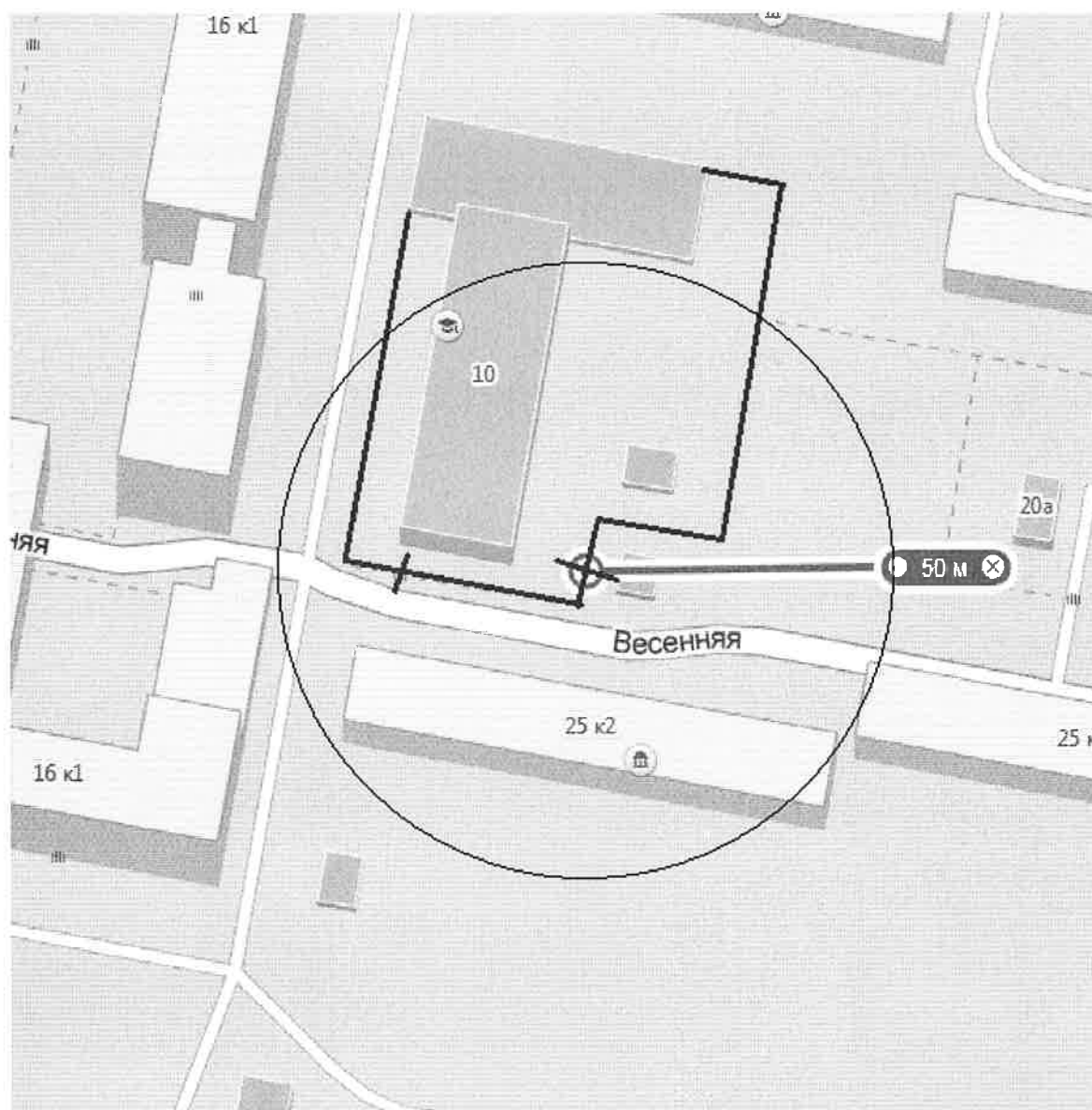
Адреса домов частично и/или полностью расположенных в пределах прилегающей территории:

- 1) Новочеркасский пр., д.25 к.2;
- 2) Малоохтинский пр., д.16 к.1.

Приложение № 12
к решению Муниципального Совета
внутригородского муниципального
образования Санкт-Петербурга
муниципальный округ Малая Охта
от 20.04.2015 №14

Государственное специальное (коррекционное) образовательное учреждение основного общего образования для обучающихся с отклонениями в развитии школа №499
Красногвардейского района Санкт-Петербурга.
Адрес: Весенняя ул., д.10.

Схема №2 (всего схем – 2).



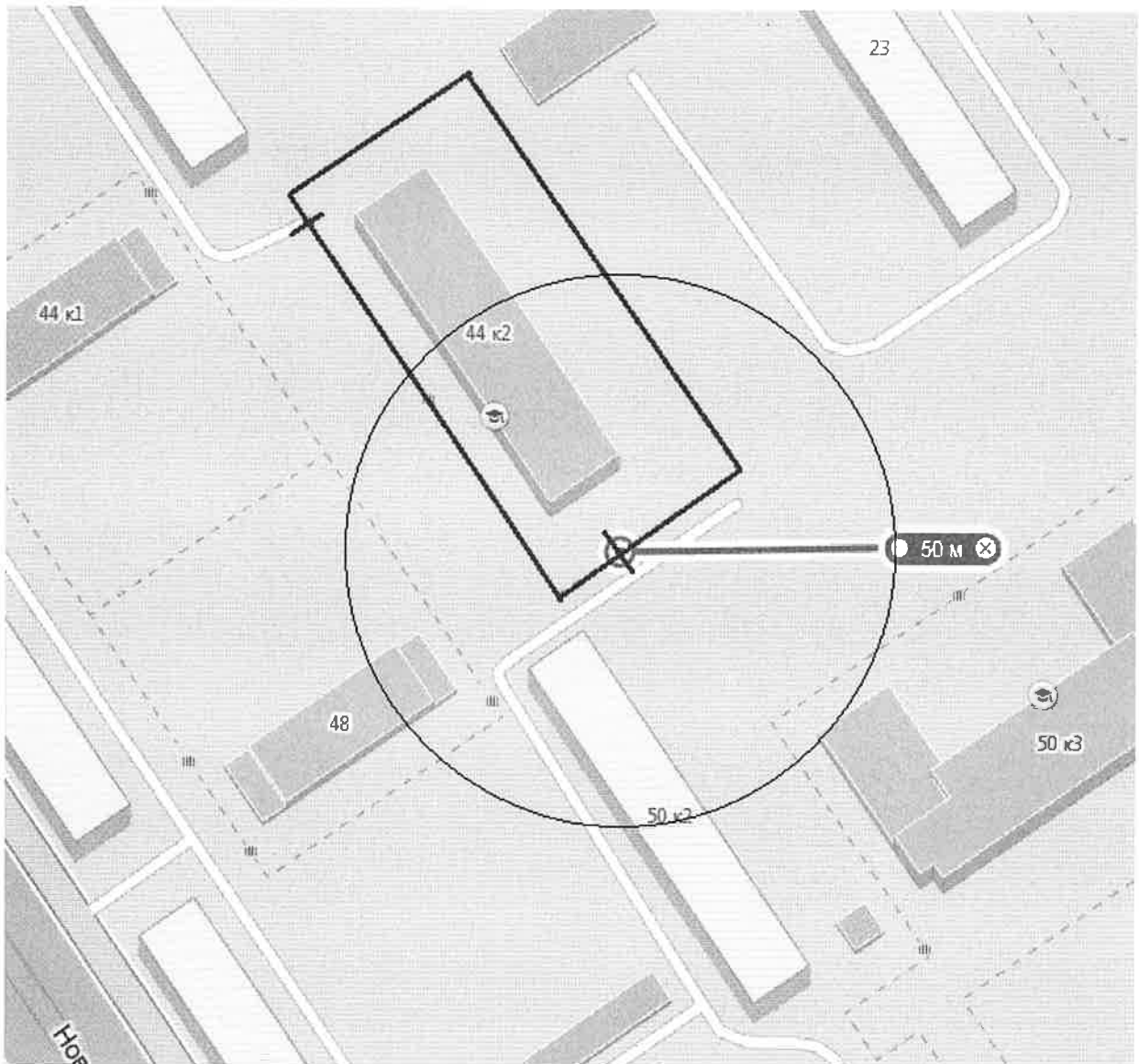
Адреса домов частично и/или полностью расположенных в пределах прилегающей территории:

- 1) Новочеркасский пр., д.25 к.2;
- 2) Малоохтинский пр., д.16 к.1.

Приложение № 13
к решению Муниципального Совета
внутригородского муниципального
образования Санкт-Петербурга
муниципальный округ Малая Охта
от 20.04.2015 №14

Государственное специальное (коррекционное) образовательное учреждение основного общего образования для обучающихся с отклонениями в развитии школы №609 Красногвардейского района Санкт-Петербурга.
Адрес: Новочеркасский пр., д.44 к.2.

Схема №1 (всего схем – 2).



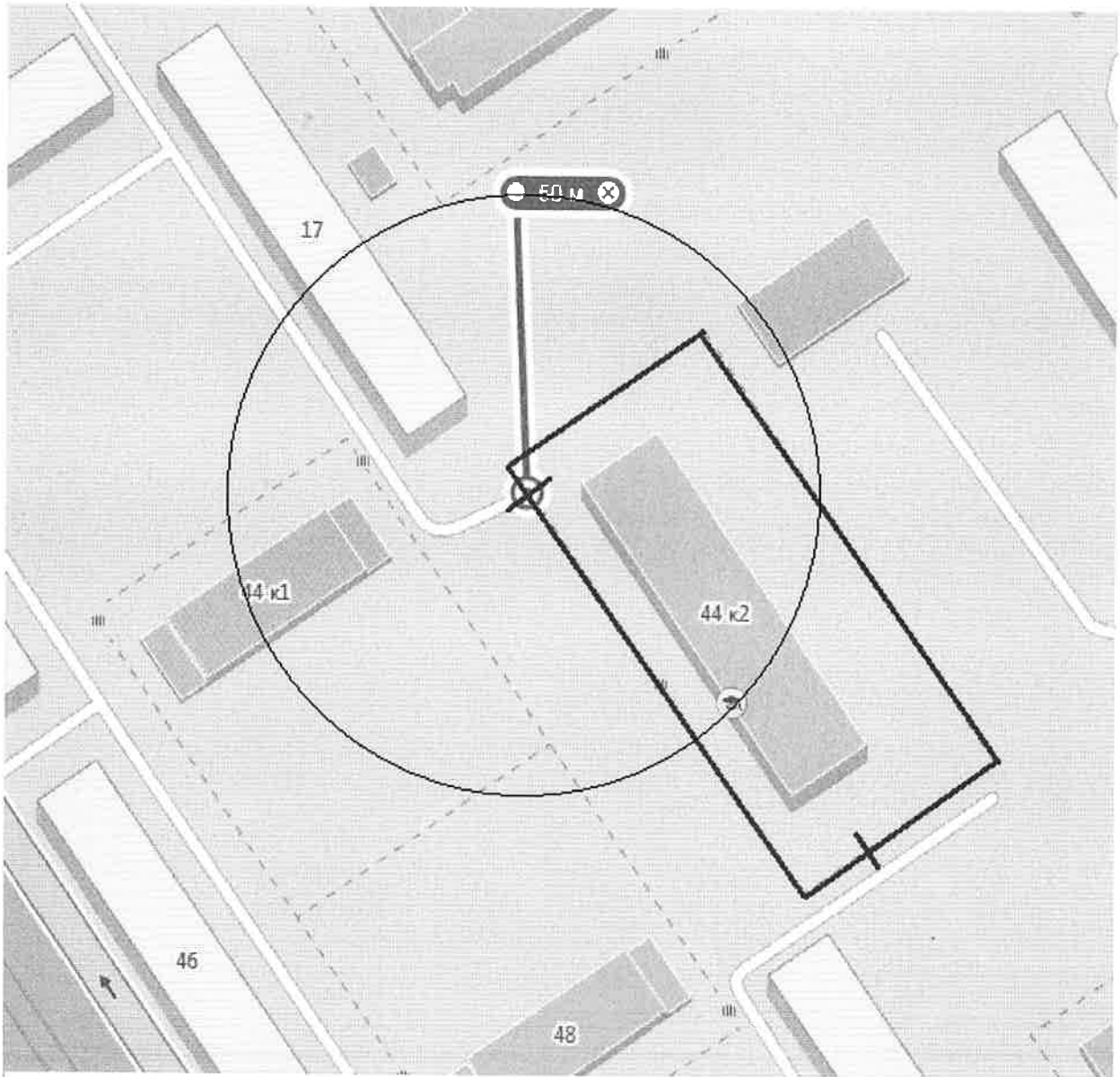
Адреса домов частично и/или полностью расположенных в пределах прилегающей территории:

- 1) Новочеркасский пр., д.48 литера А;
- 2) Новочеркасский пр., д.50, к.2.

Приложение № 13
к решению Муниципального Совета
внутригородского муниципального
образования Санкт-Петербурга
муниципальный округ Малая Охта
от 20.04.2015 №14

Государственное специальное (коррекционное) образовательное учреждение основного общего образования для обучающихся с отклонениями в развитии школа №609
Красногвардейского района Санкт-Петербурга.
Адрес: Новочеркасский пр., д.44 к.2.

Схема №2 (всего схем – 2).



Адреса домов частично и/или полностью расположенных в пределах прилегающей территории:

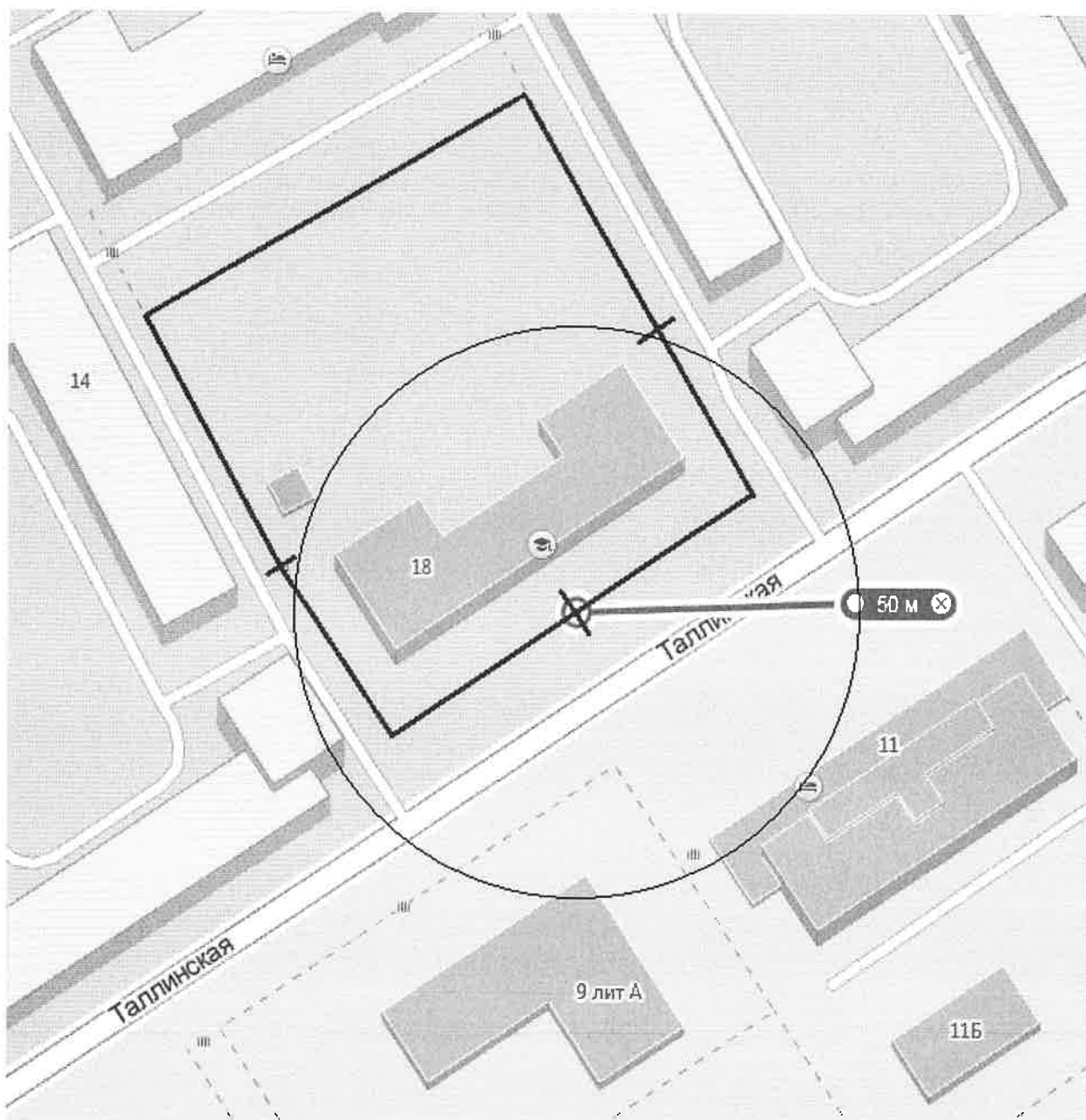
- 1) Новочеркасский пр., д.44 к.1;
- 2) Таллинская ул., д.17.

Приложение № 14
к решению Муниципального Совета
внутригородского муниципального
образования Санкт-Петербурга
муниципальный округ Малая Охта
от 20.04.2015 №14

Государственное специальное (коррекционное) образовательное учреждение основного общего образования для обучающихся с отклонениями в развитии специальная (коррекционная) общеобразовательная школа №3 (VII вида) Красногвардейского района Санкт-Петербурга.

Адрес: Таллинская ул., д.18.

Схема №1 (всего схем – 3).



Адреса домов частично и/или полностью расположенных в пределах прилегающей территории:

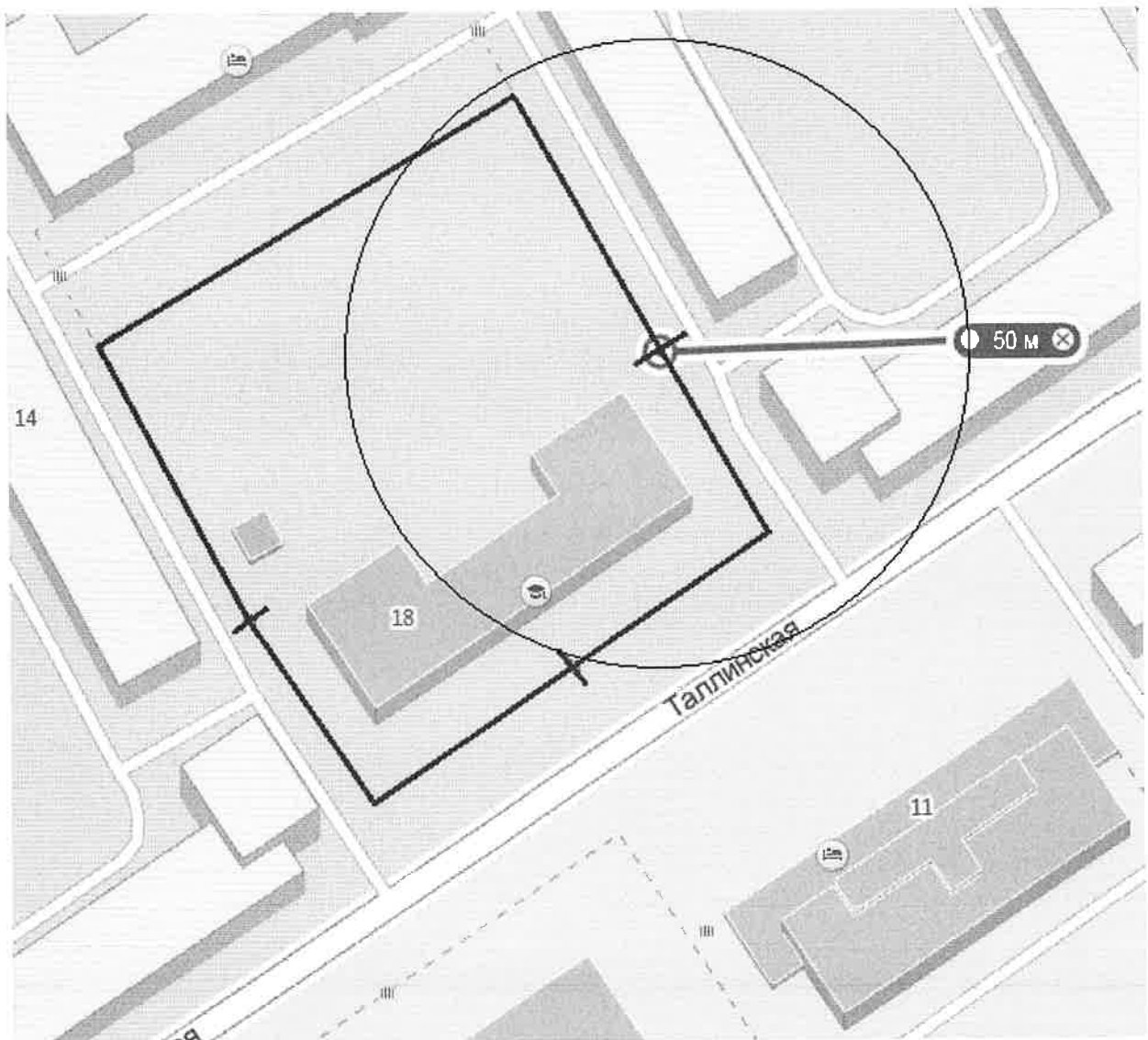
- 1) Таллиннская ул., д.9 литера А;
- 2) Таллиннская ул., д.11;
- 3) Таллиннская ул., д.12/Стахановцев ул., д.18;
- 4) Новочеркасский пр., д.49/ Таллиннская ул., д.20.

Приложение № 14
к решению Муниципального Совета
внутригородского муниципального
образования Санкт-Петербурга
муниципальный округ Малая Охта
от 20.04.2015 №14

Государственное специальное (коррекционное) образовательное учреждение основного общего образования для обучающихся с отклонениями в развитии специальная (коррекционная) общеобразовательная школа №3 (VII вида) Красногвардейского района Санкт-Петербурга.

Адрес: Таллинская ул., д.18.

Схема №2 (всего схем – 3).



Адреса домов частично и/или полностью расположенных в пределах прилегающей территории:

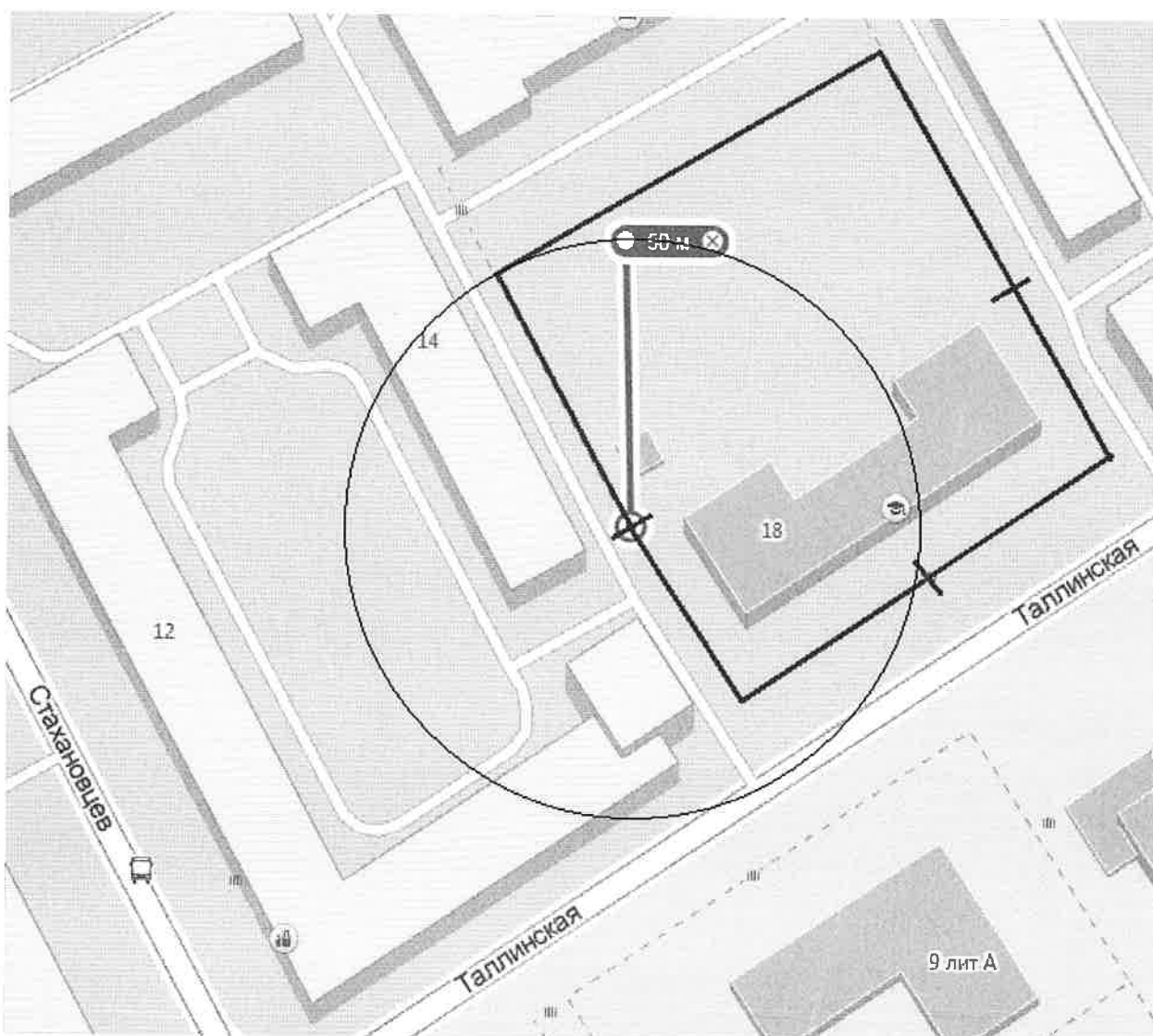
1) Новочеркасский пр., д.49/ Таллинская ул., д.20.

Приложение № 14
к решению Муниципального Совета
внутригородского муниципального
образования Санкт-Петербурга
муниципальный округ Малая Охта
от 20.04.2015 №14

Государственное специальное (коррекционное) образовательное учреждение основного общего образования для обучающихся с отклонениями в развитии специальная (коррекционная) общеобразовательная школа №3 (VII вида) Красногвардейского района Санкт-Петербурга.

Адрес: Таллинская ул. д.18.

Схема №3 (всего схем – 3).



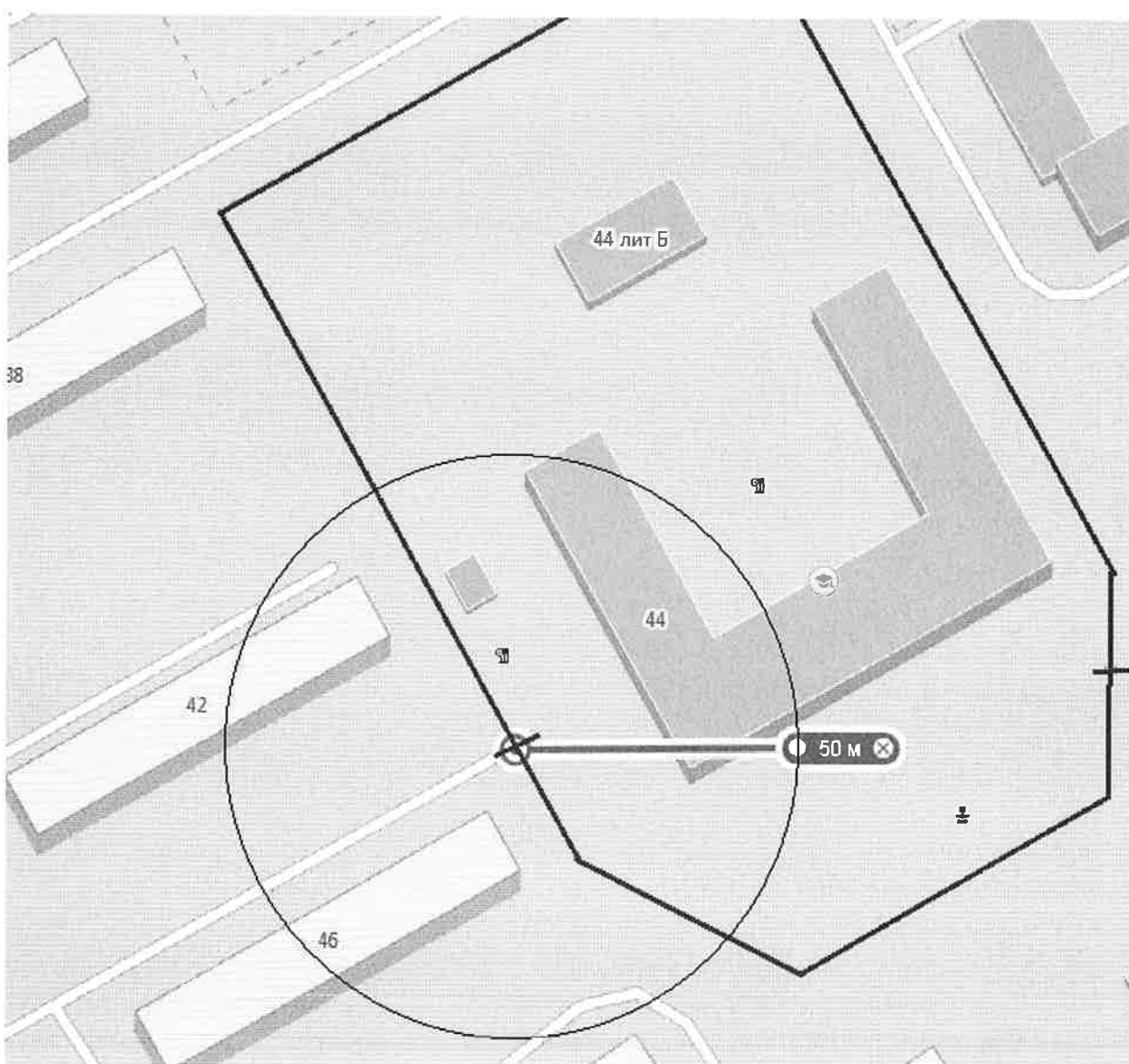
Адреса домов частично и/или полностью расположенных в пределах прилегающей территории:

- 1) Таллинская ул., д. 14;
- 2) Таллинская ул., д. 12/Стахановцев ул., д. 18.

Приложение № 15
к решению Муниципального Совета
внутригородского муниципального
образования Санкт-Петербурга
муниципальный округ Малая Охта
от 20.04.2015 №14

Государственное специальное (коррекционное) образовательное учреждение основного общего образования для обучающихся с отклонениями в развитии специальная (коррекционная) общеобразовательная школа-интернат № 1 им. К.К. Грота Красногвардейского района Санкт-Петербурга.
Адрес: Шаумяна пр., д.44.

Схема №1 (всего схем – 2).



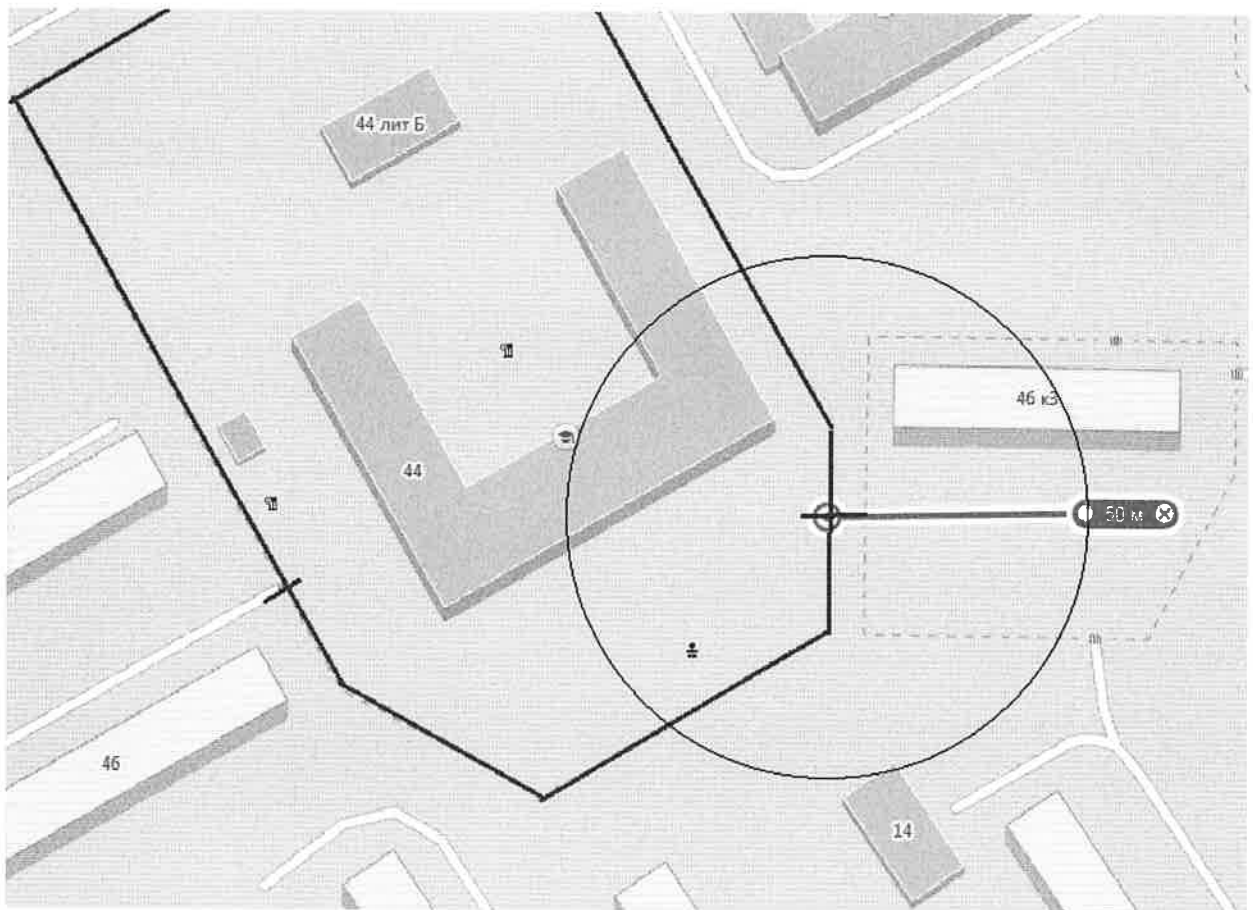
Адреса домов частично и/или полностью расположенных в пределах прилегающей территории:

- 1) Шаумяна пр., д.42;
- 2) Шаумяна пр., д.46.

Приложение № 15
к решению Муниципального Совета
внутригородского муниципального
образования Санкт-Петербурга
муниципальный округ Малая Охта
от 20.04.2015 №14

Государственное специальное (коррекционное) образовательное учреждение основного общего образования для обучающихся с отклонениями в развитии специальная (коррекционная) общеобразовательная школа-интернат № 1 им. К.К. Грота Красногвардейского района Санкт-Петербурга.
Адрес: Шаумяна пр., д.44

Схема №2 (всего схем – 2).



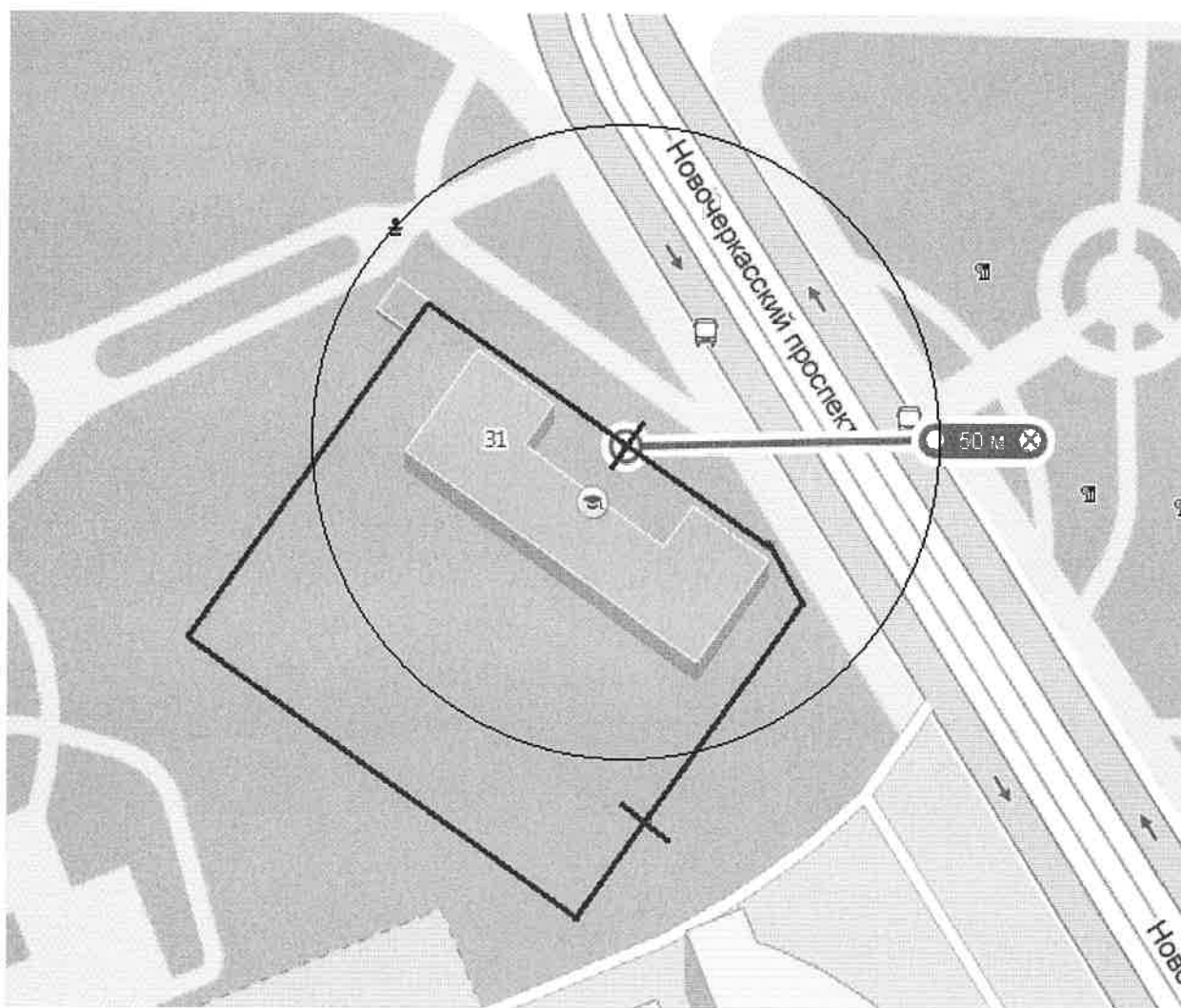
Адреса домов частично и/или полностью расположенных в пределах прилегающей территории:

- 1) Гранитная ул., д. 46 к. 3.

Приложение № 16
к решению Муниципального Совета
внутригородского муниципального
образования Санкт-Петербурга
муниципальный округ Малая Охта
от 20.04.2015 №14

ГОУ лицей № 533 Красногвардейского района Санкт-Петербурга.
Адрес: Новочеркасский пр., д.31.

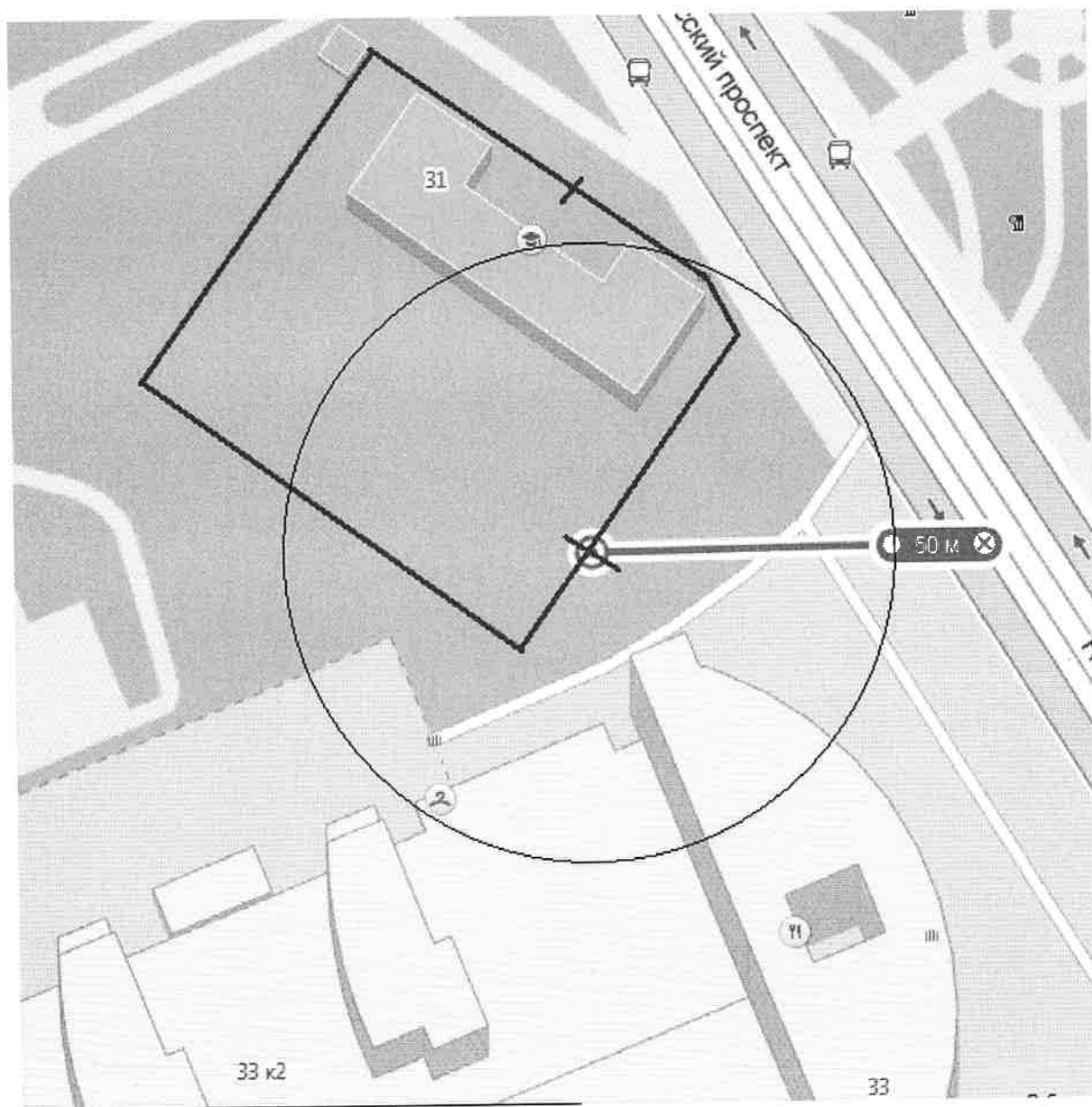
Схема №1 (всего схем – 2).



Приложение № 16
к решению Муниципального Совета
внутригородского муниципального
образования Санкт-Петербурга
муниципальный округ Малая Охта
от 20.04.2015 №14

ГОУ лицей № 533 Красногвардейского района Санкт-Петербурга.
Адрес: Новочеркасский пр., д.31.

Схема №2 (всего схем – 2).



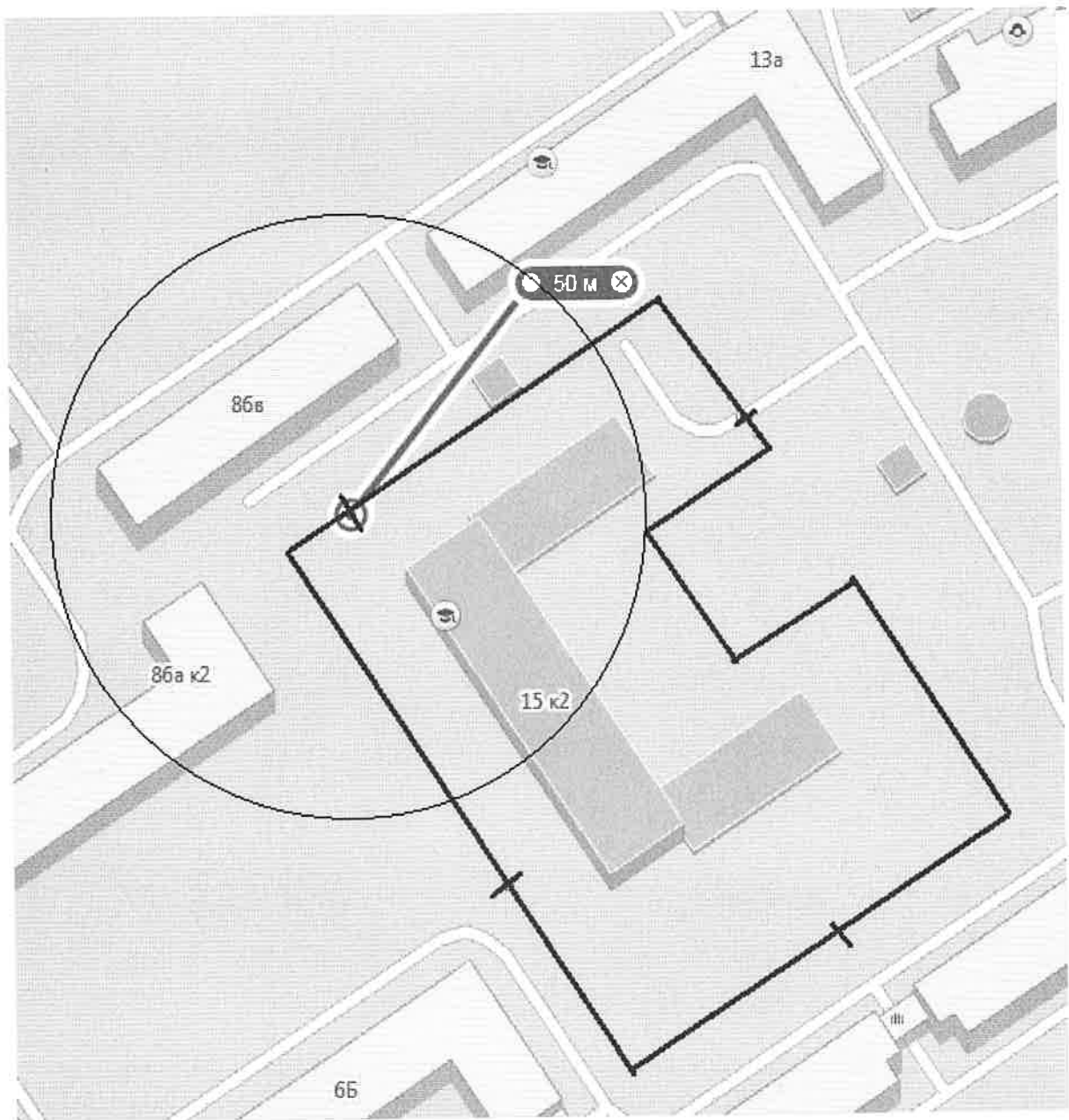
Адреса домов частично и/или полностью расположенных в пределах прилегающей территории:

- 1) Новочеркасский пр., д.33;
- 2) Новочеркасский пр., д.33 к.2.

Приложение № 17
к решению Муниципального Совета
внутригородского муниципального
образования Санкт-Петербурга
муниципальный округ Малая Охта
от 20.04.2015 №14

ГООУ школа № 152 Красногвардейского района Санкт-Петербурга.
Адрес: Стахановцев ул., д.15 к.2.

Схема №1 (всего схем- 4).



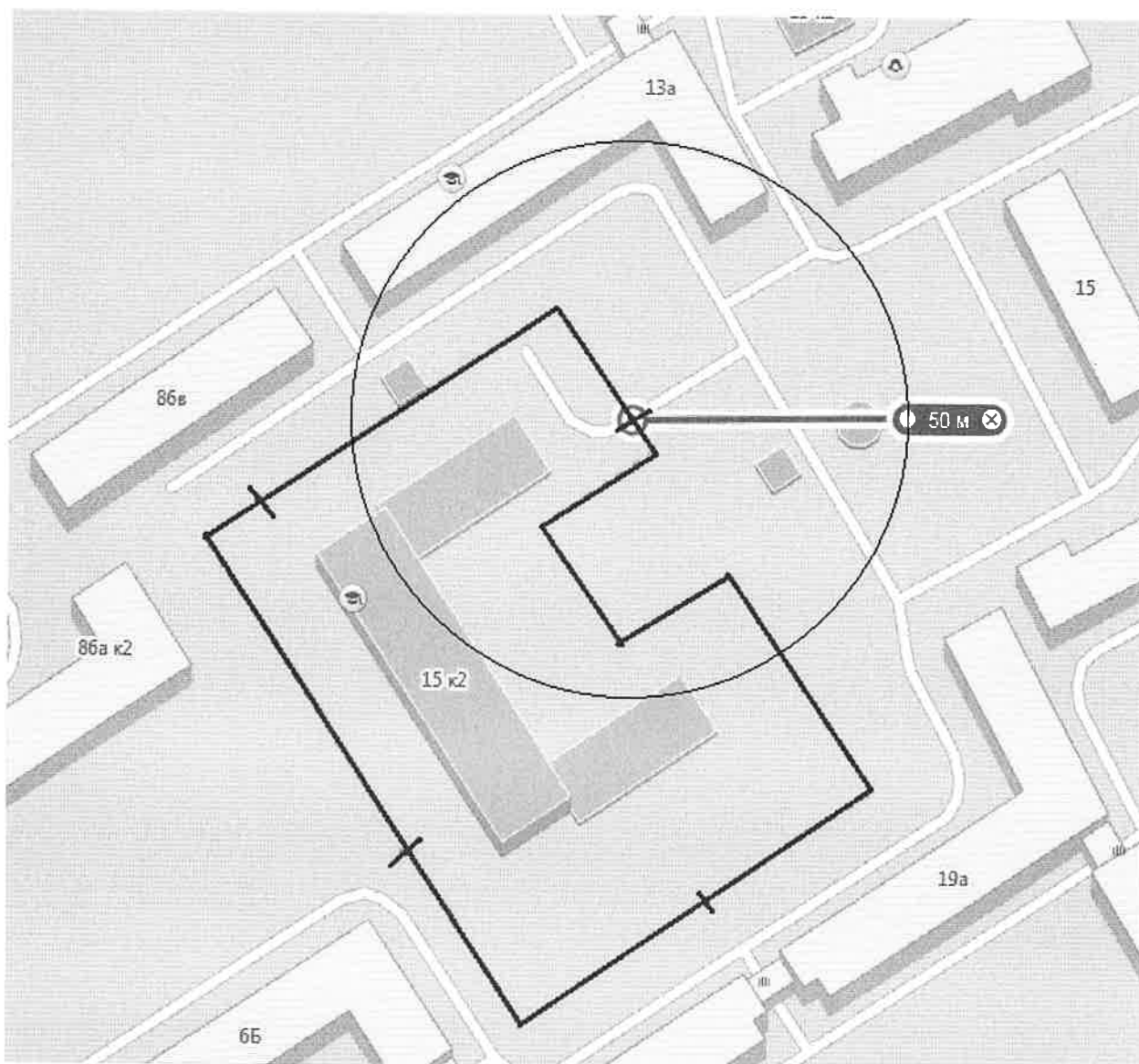
Адреса домов частично и/или полностью расположенных в пределах прилегающей территории:

- 1) Стахановцев ул. д.13А;
- 2) Малоохтинский пр. д. 86А, к.2;
- 3) Малоохтинский пр. д. 86В.

Приложение № 17
к решению Муниципального Совета
внутригородского муниципального
образования Санкт-Петербурга
муниципальный округ Малая Охта
от 20.04.2015 №14

ГОУ школа № 152 Красногвардейского района Санкт-Петербурга.
Адрес: Стахановцев ул., д.15 к.2

Схема №2 (всего схем- 4)



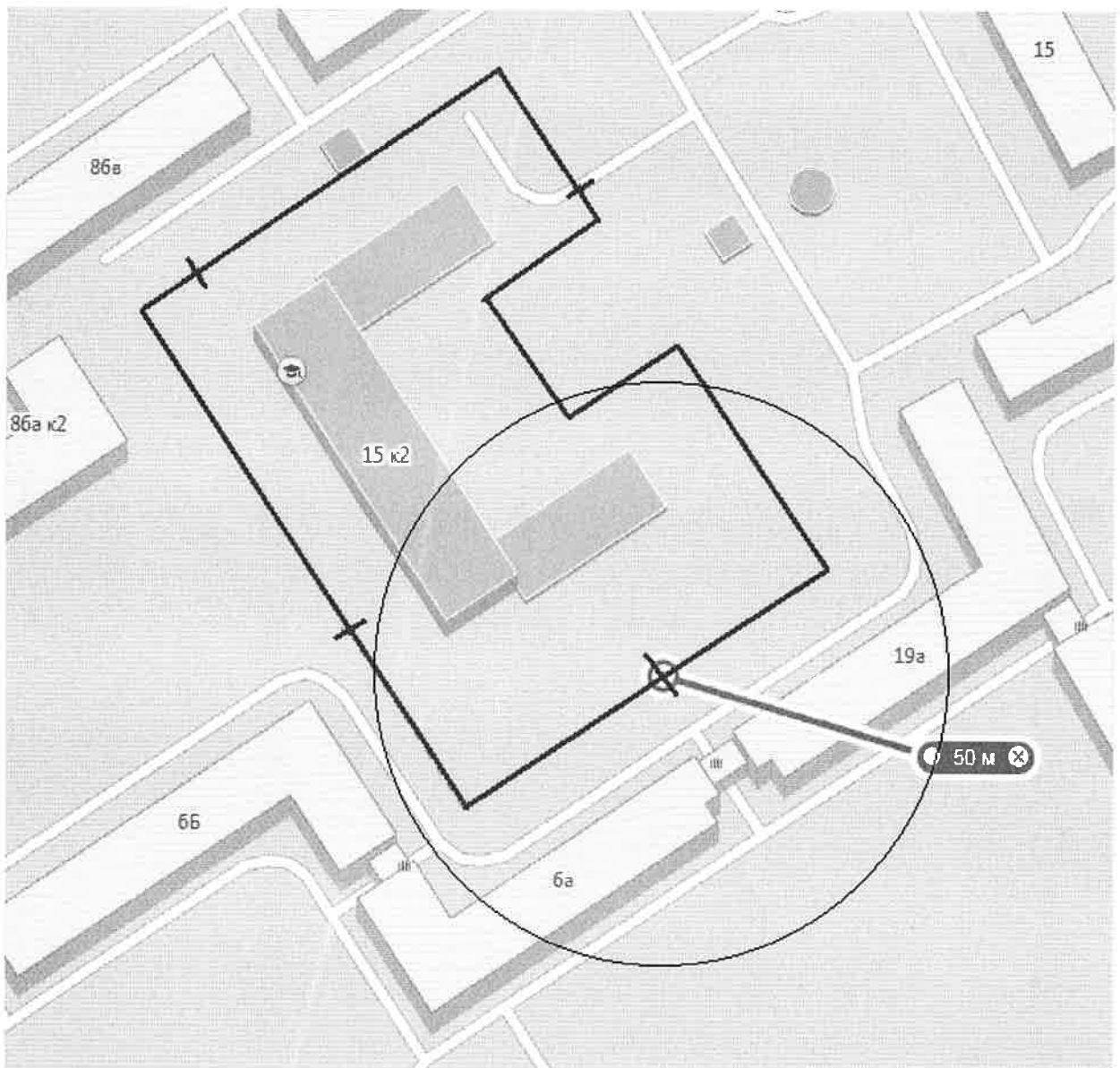
Адреса домов частично и/или полностью расположенных в пределах прилегающей территории:

- 1) Стахановцев ул. д.13А.

Приложение № 17
к решению Муниципального Совета
внутригородского муниципального
образования Санкт-Петербурга
муниципальный округ Малая Охта
от 20.04.2015 №14

ГОУ школа № 152 Красногвардейского района Санкт-Петербурга.
Адрес: Стахановцев ул., д.15 к.2.

Схема №3 (всего схем - 4)



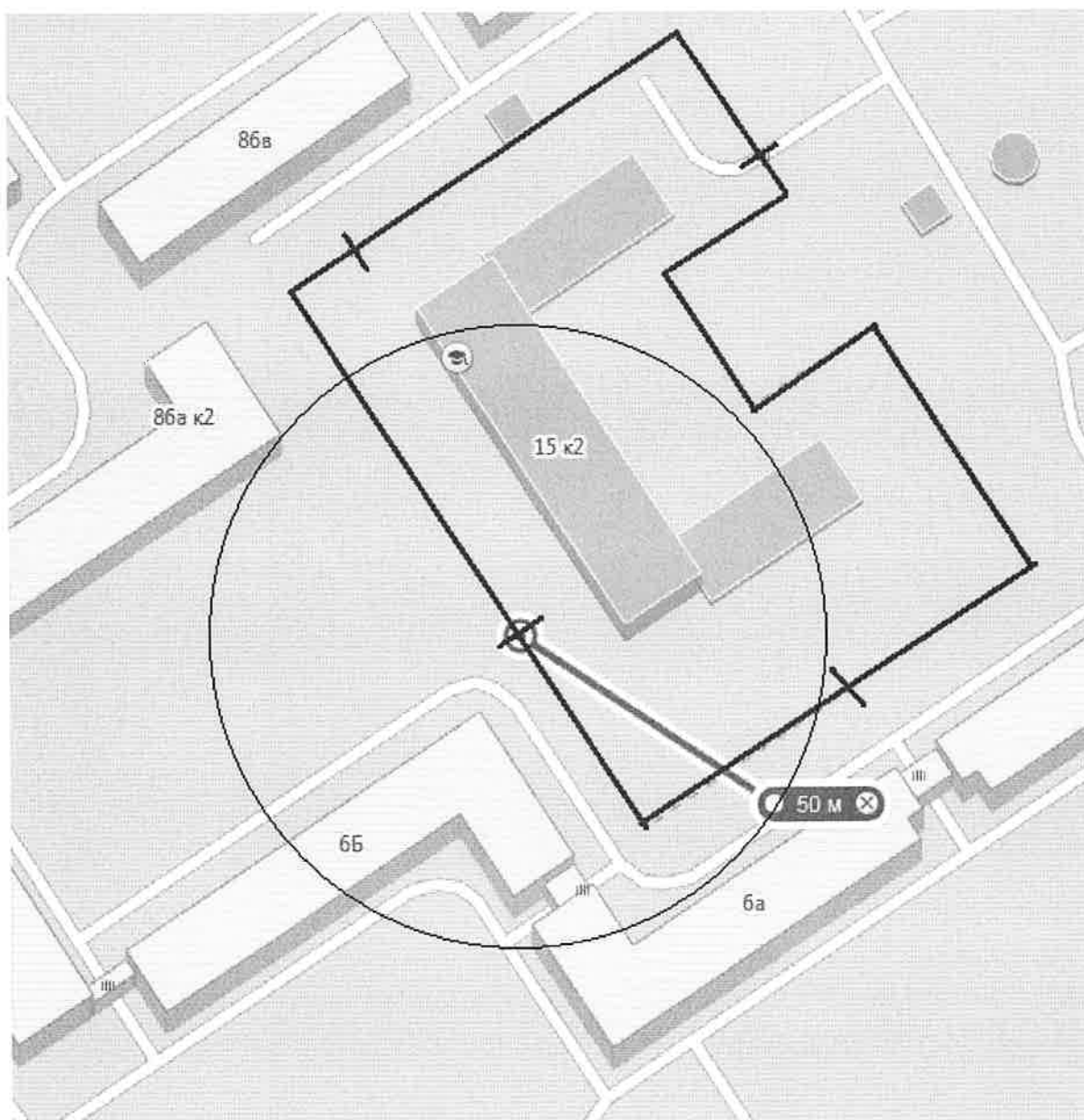
Адреса домов частично и/или полностью расположенных в пределах прилегающей территории:

- 1) Стахановцев ул., д.19А;
- 2) Таллинская ул., д.6А.

Приложение № 17
к решению Муниципального Совета
внутригородского муниципального
образования Санкт-Петербурга
муниципальный округ Малая Охта
от 20.04.2015 №14

ГБОУ школа № 152 Красногвардейского района Санкт-Петербурга.
Адрес: Стахановцев ул., д.15 к.2.

Схема №4 (всего схем - 4).



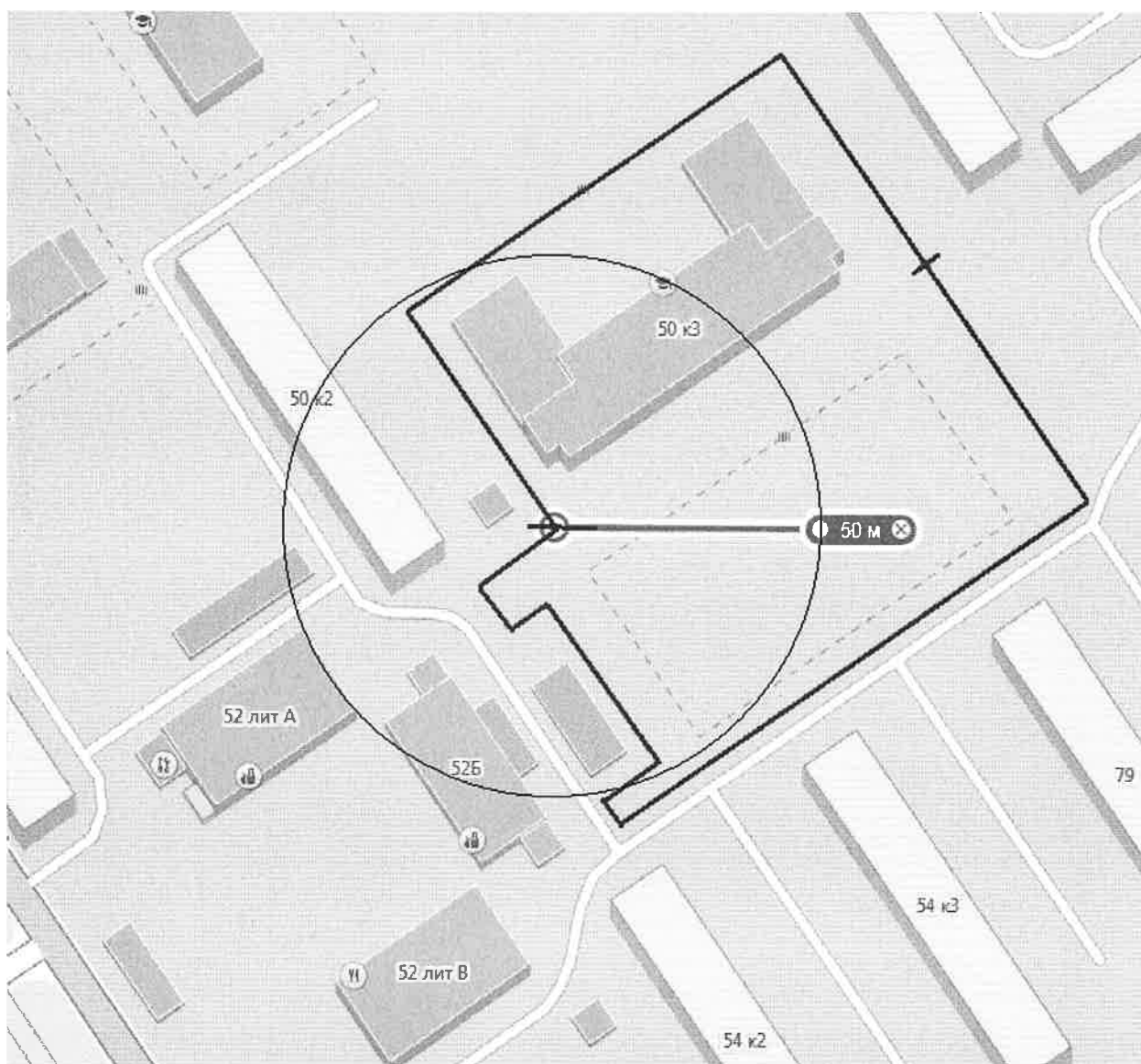
Адреса домов частично и/или полностью расположенных в пределах прилегающей территории:

- 1) Таллинская ул., д.6Б;
- 2) Таллинская ул., д.6А;
- 3) Малоохтинский пр., д.86А к. 2.

Приложение № 18
к решению Муниципального Совета
внутригородского муниципального
образования Санкт-Петербурга
муниципальный округ Малая Охта
от 20.04.2015 №14

ГОУ школа № 490 Красногвардейского района Санкт-Петербурга.
Адрес: Новочеркасский пр., д.50 к.3

Схема №1 (всего схем – 2).



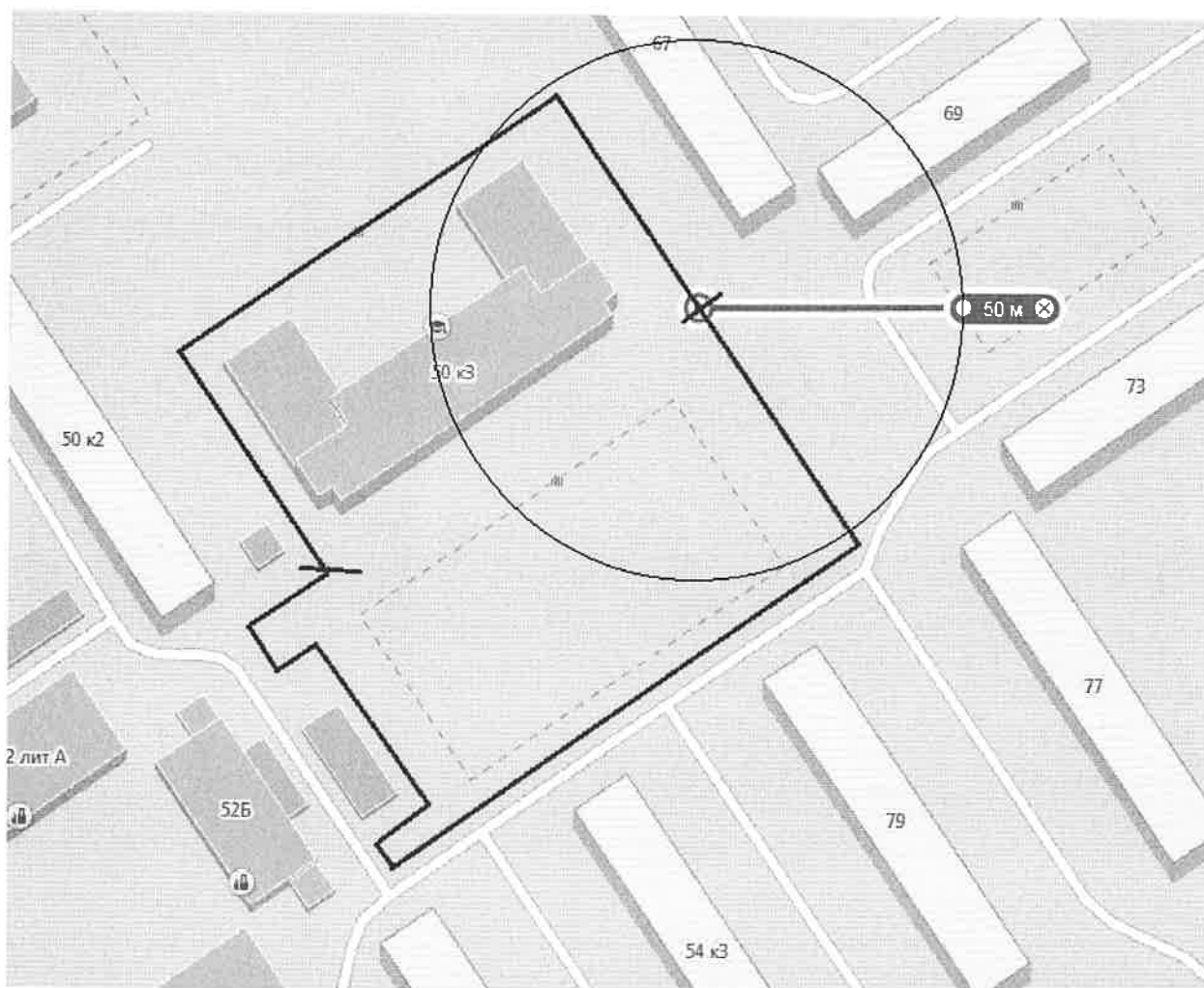
Адреса домов частично и/или полностью расположенных в пределах прилегающей территории:

- 1) Новочеркасский пр., д.50 к.2;
- 2) Новочеркасский пр., д. 52 литера А;
- 3) Новочеркасский пр., д. 52 литера Б.

Приложение № 18
к решению Муниципального Совета
внутригородского муниципального
образования Санкт-Петербурга
муниципальный округ Малая Охта
от 20.04.2015 №14

ГОУ школа № 490 Красногвардейского района Санкт-Петербурга.
Адрес: Новочеркасский пр., д.50 к.3.

Схема №2 (всего схем – 2).



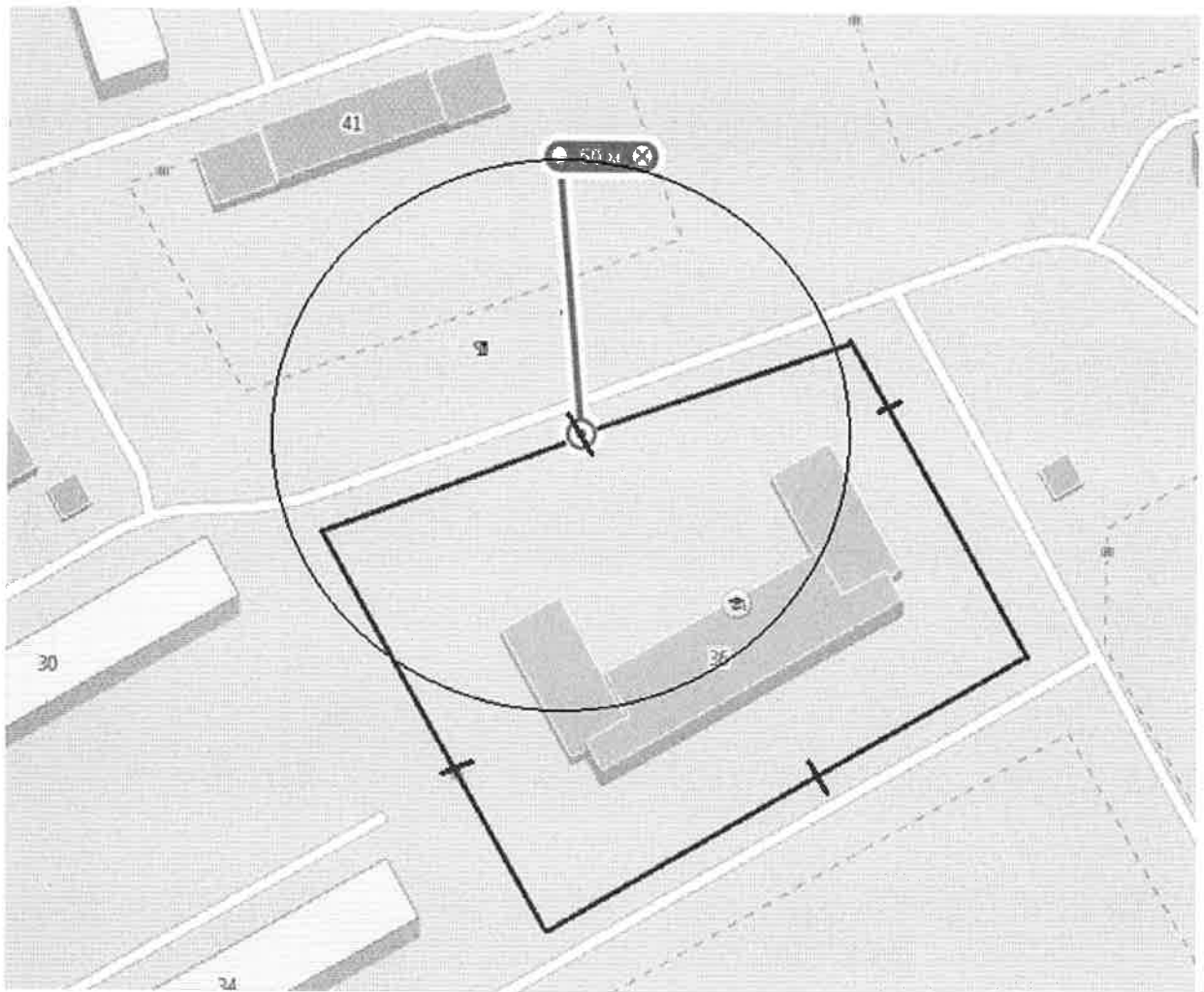
Адреса домов частично и/или полностью расположенных в пределах прилегающей территории:

- 1) Шаумяна пр., д. 67;
- 2) Шаумяна пр., д. 69.

Приложение № 19
к решению Муниципального Совета
внутригородского муниципального
образования Санкт-Петербурга
муниципальный округ Малая Охта
от 20.04.2015 №14

ГОУ школа № 491 Красногвардейского района Санкт-Петербурга.
Адрес: Шаумяна пр., д.36.

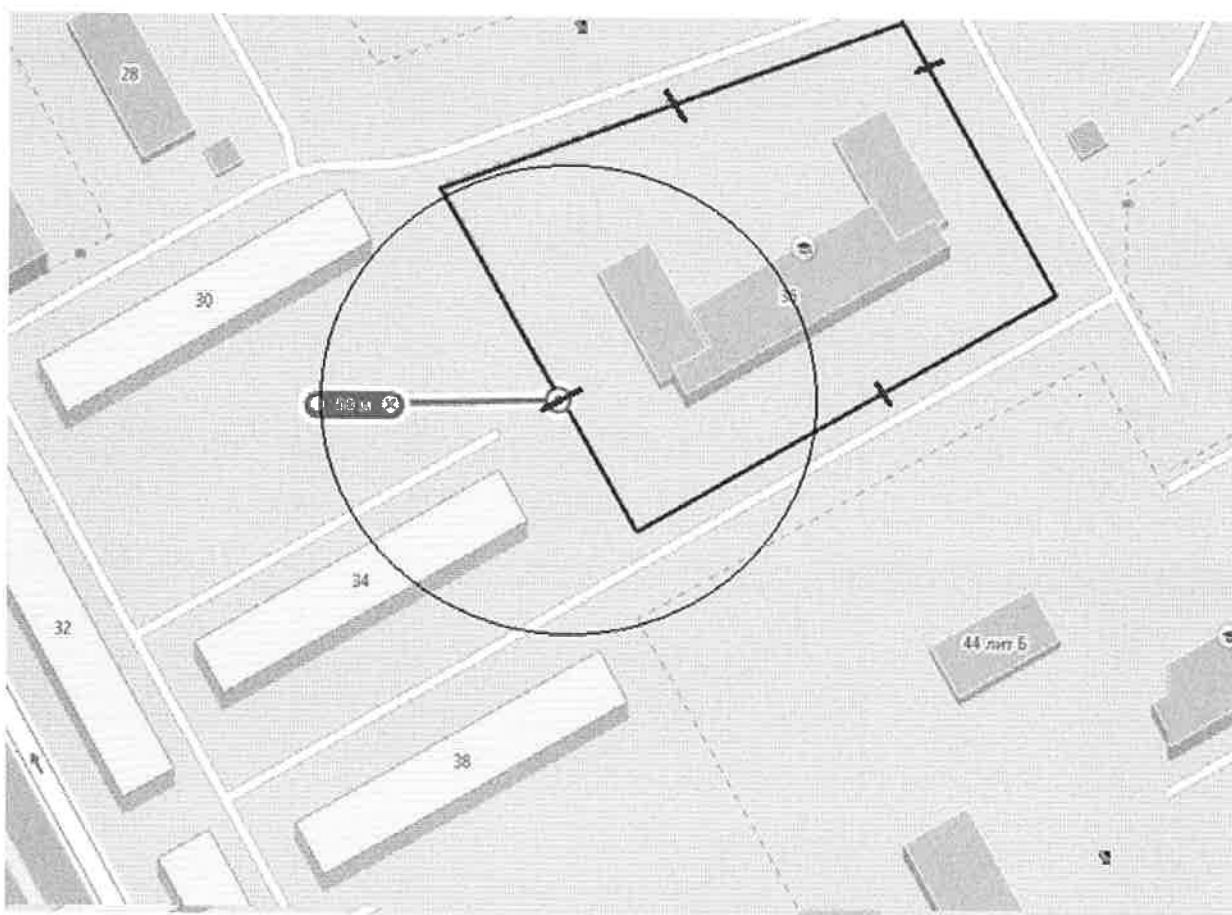
Схема №2 (всего схем- 4)



Приложение № 19
к решению Муниципального Совета
внутригородского муниципального
образования Санкт-Петербурга
муниципальный округ Малая Охта
от 20.04.2015 №14

ГООУ школа № 491 Красногвардейского района Санкт-Петербурга.
Адрес: Шаумяна пр., д.36.

Схема №3 (всего схем - 4)



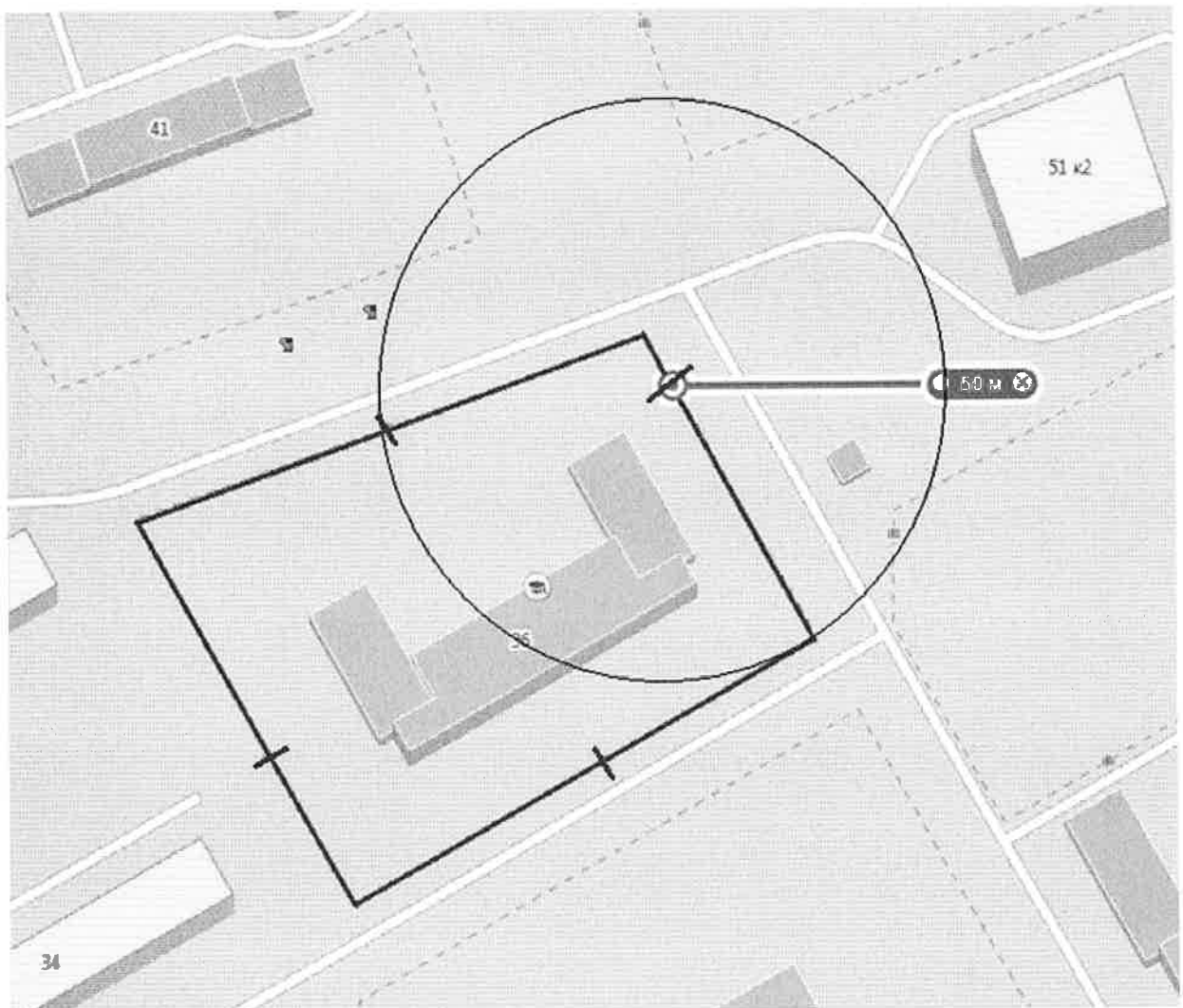
Адреса домов частично и/или полностью расположенных в пределах прилегающей территории:

- 1) Шаумяна пр., д.30;
- 2) Шаумяна пр., д.34.

Приложение № 19
к решению Муниципального Совета
внутригородского муниципального
образования Санкт-Петербурга
муниципальный округ Малая Охта
от 20.04.2015 №14

ГОО школа № 491 Красногвардейского района Санкт-Петербурга.
Адрес: Шаумяна пр., д.36.

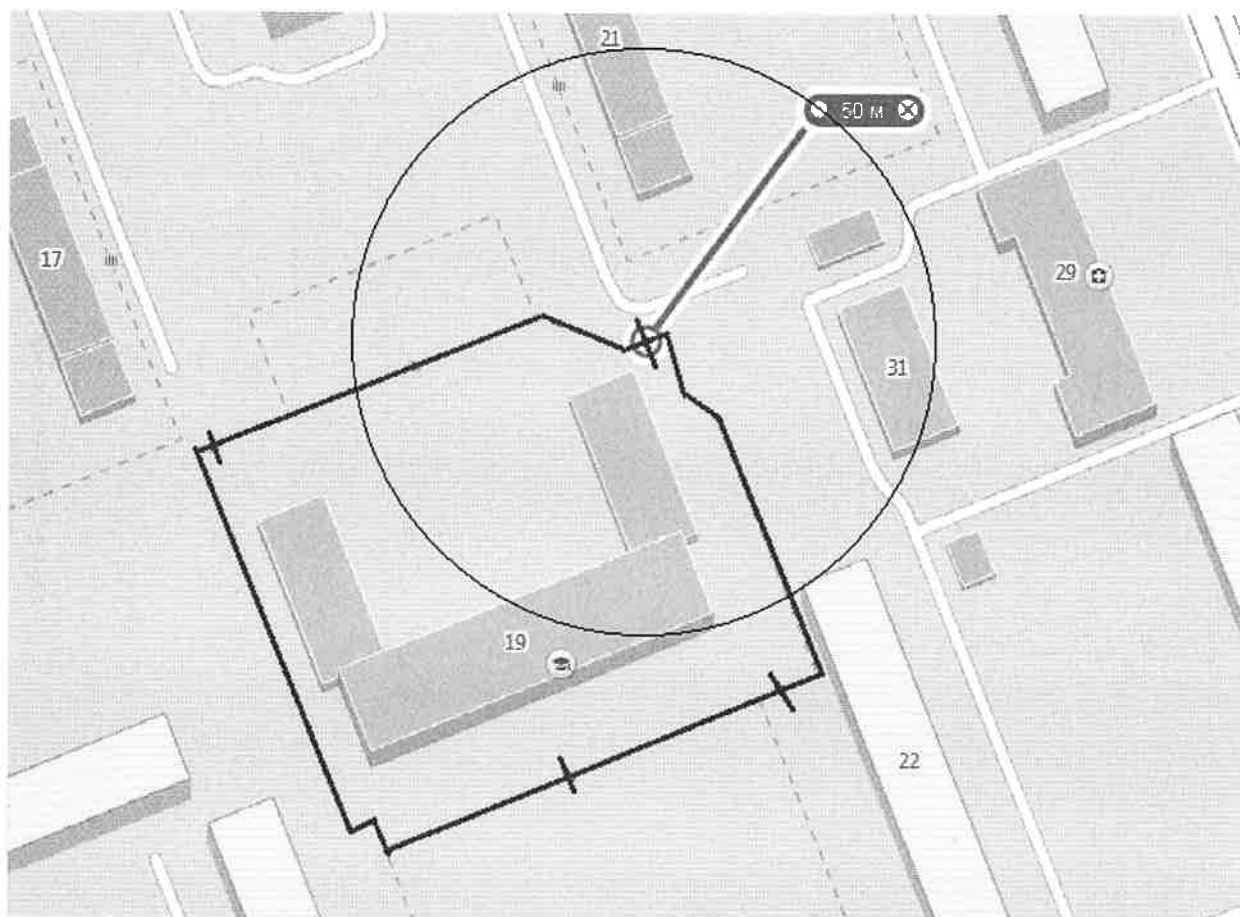
Схема №4 (всего схем- 4)



Приложение № 20
к решению Муниципального Совета
внутригородского муниципального
образования Санкт-Петербурга
муниципальный округ Малая Охта
от 20.04.2015 №14

ГОУ лицей № 533 Красногвардейского района Санкт-Петербурга.
Адрес: Перевозный пер., д.19.

Схема №1 (всего схем – 4).



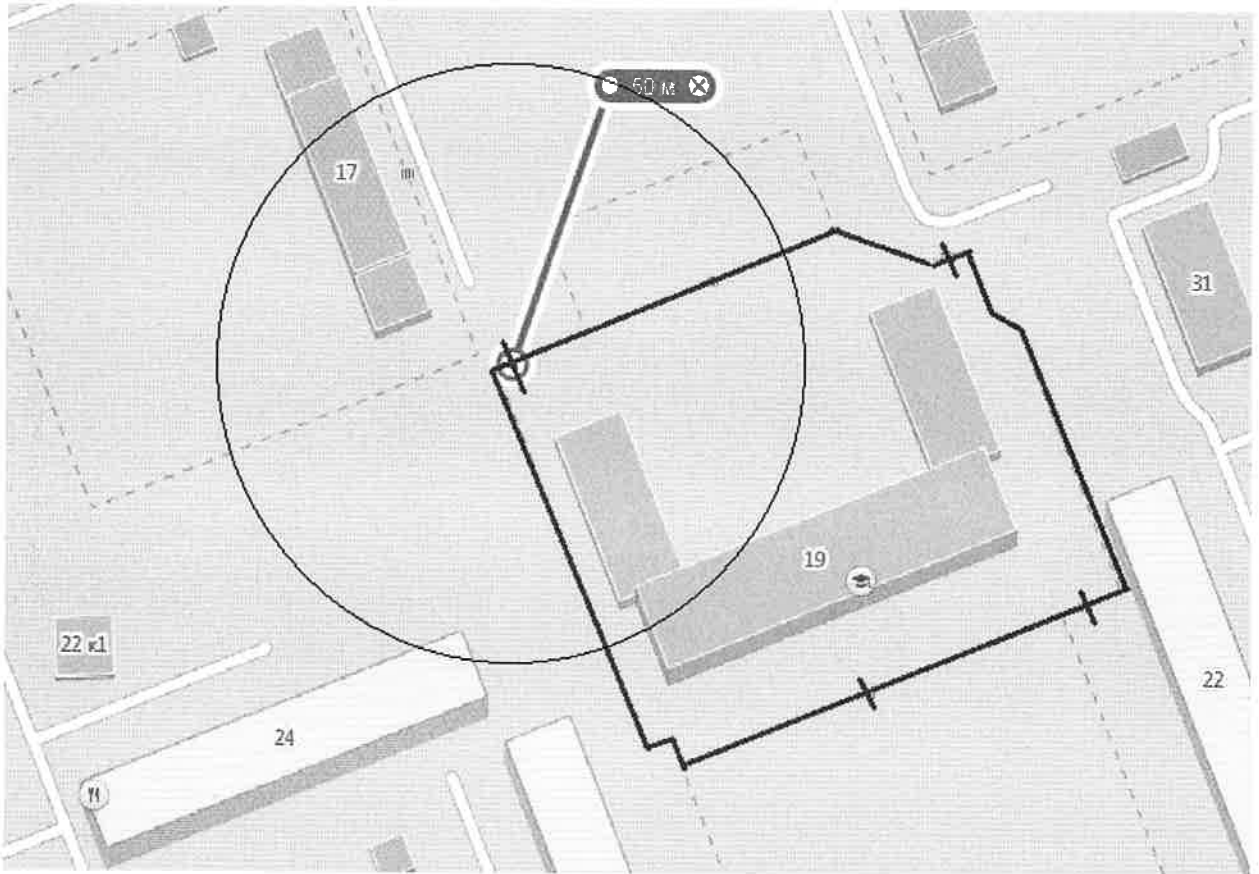
Адреса домов частично и/или полностью расположенных в пределах прилегающей территории:

- 1) Перевозный пер., д.21;
- 2) Шаумяна пр., д.31.

Приложение № 20
к решению Муниципального Совета
внутригородского муниципального
образования Санкт-Петербурга
муниципальный округ Малая Охта
от 20.04.2015 №14

ГОУ лицей № 533 Красногвардейского района Санкт-Петербурга.
Адрес: Перевозный пер., д.19.

Схема №2 (всего схем - 4).



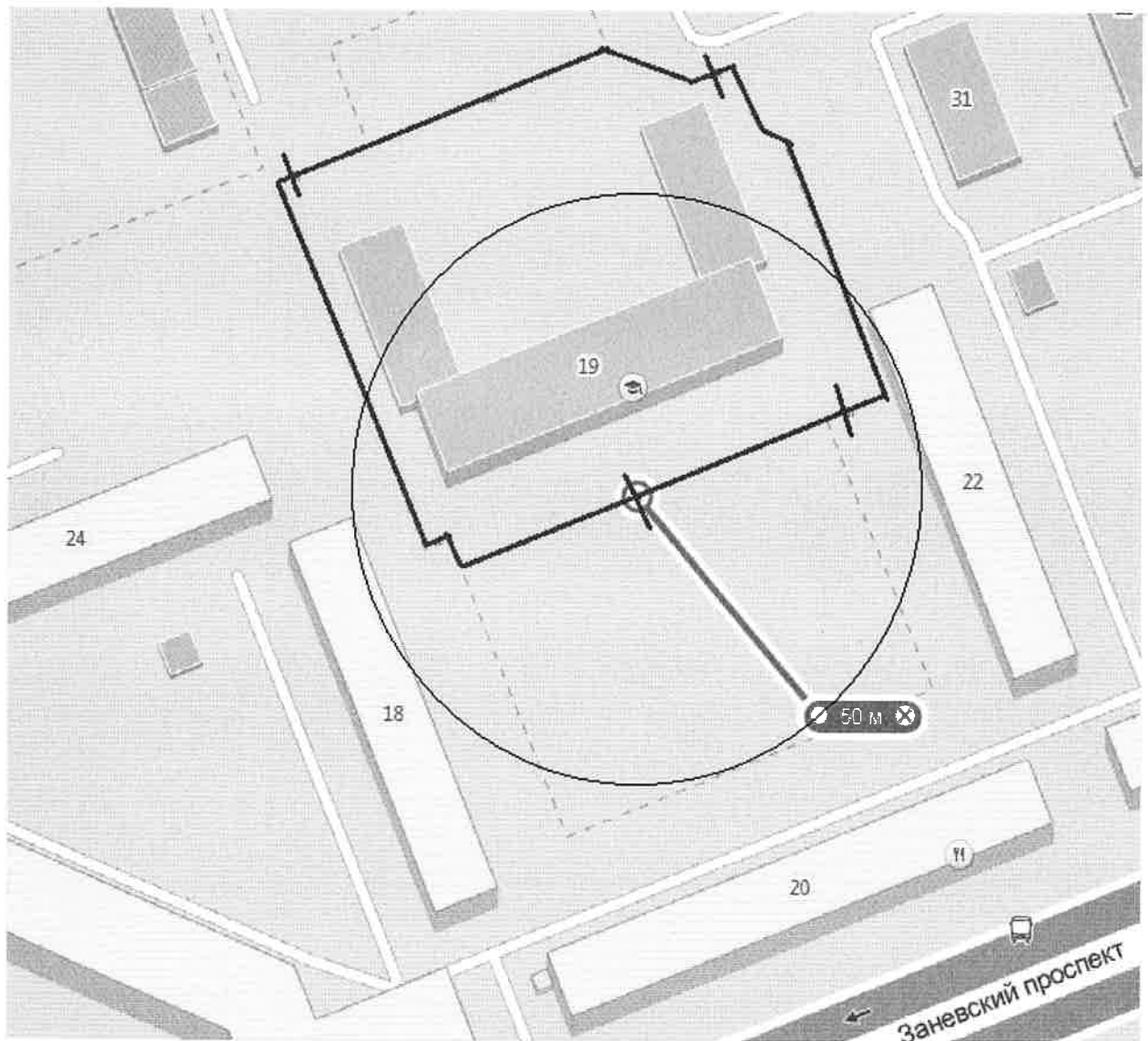
Адреса домов частично и/или полностью расположенных в пределах прилегающей территории:

- 1) Перевозный пер., д.17;
- 2) Новочеркасский пр., д.24.

Приложение № 20
к решению Муниципального Совета
внутригородского муниципального
образования Санкт-Петербурга
муниципальный округ Малая Охта
от 20.04.2015 №14

ГОУ лицей № 533 Красногвардейского района Санкт-Петербурга.
Адрес: Первозный пер., д. 19.

Схема №3 (всего схем – 4).



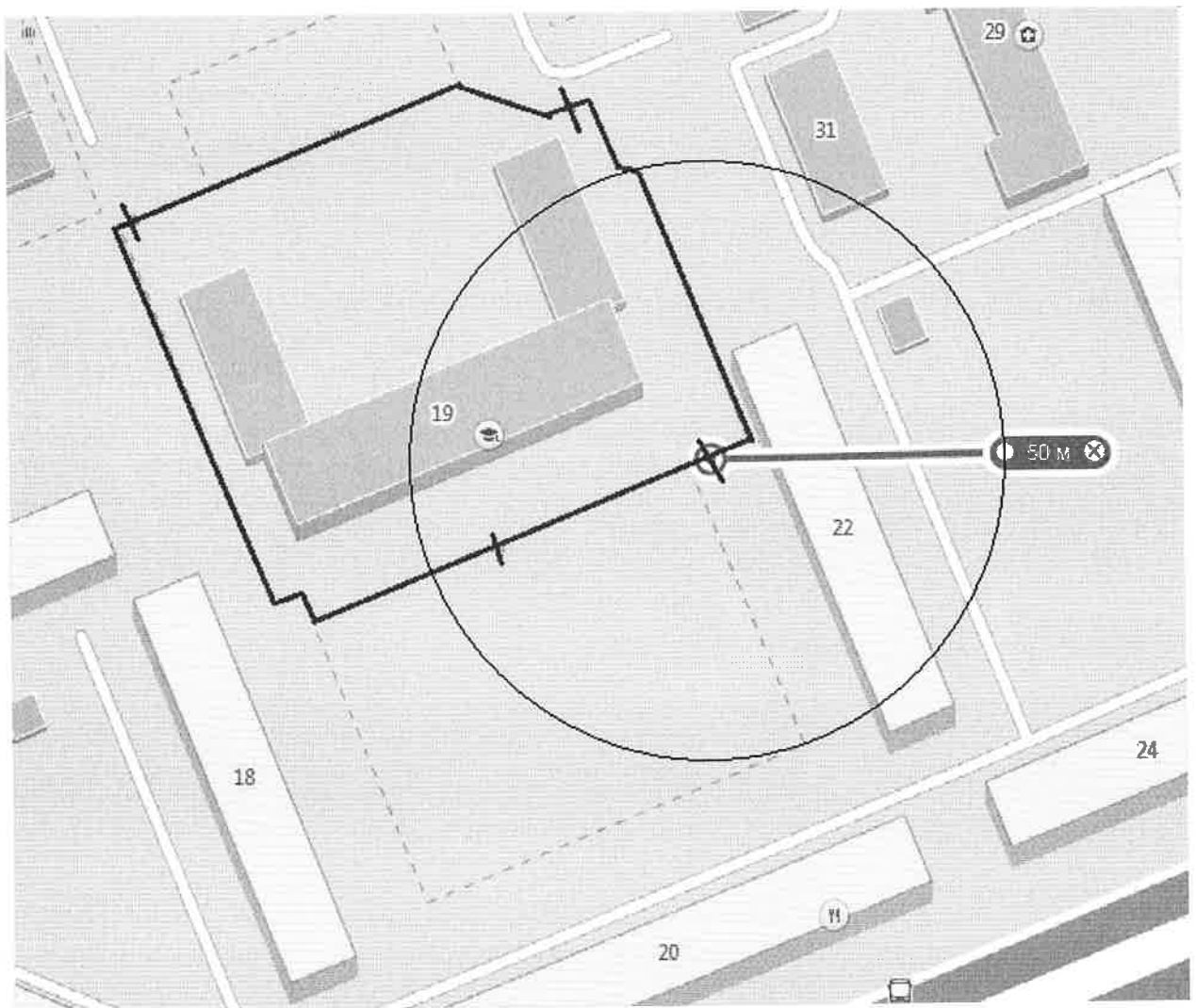
Адреса домов частично и/или полностью расположенных в пределах прилегающей территории:

- 1) Заневский пр., д.18;
- 2) Заневский пр., д.22.

Приложение № 20
к решению Муниципального Совета
внутригородского муниципального
образования Санкт-Петербурга
муниципальный округ Малая Охта
от 20.04.2015 №14

ГОУ лицей № 533 Красногвардейского района Санкт-Петербурга.
Адрес: Перевозный пер., д.19.

Схема №4 (всего схем – 4).



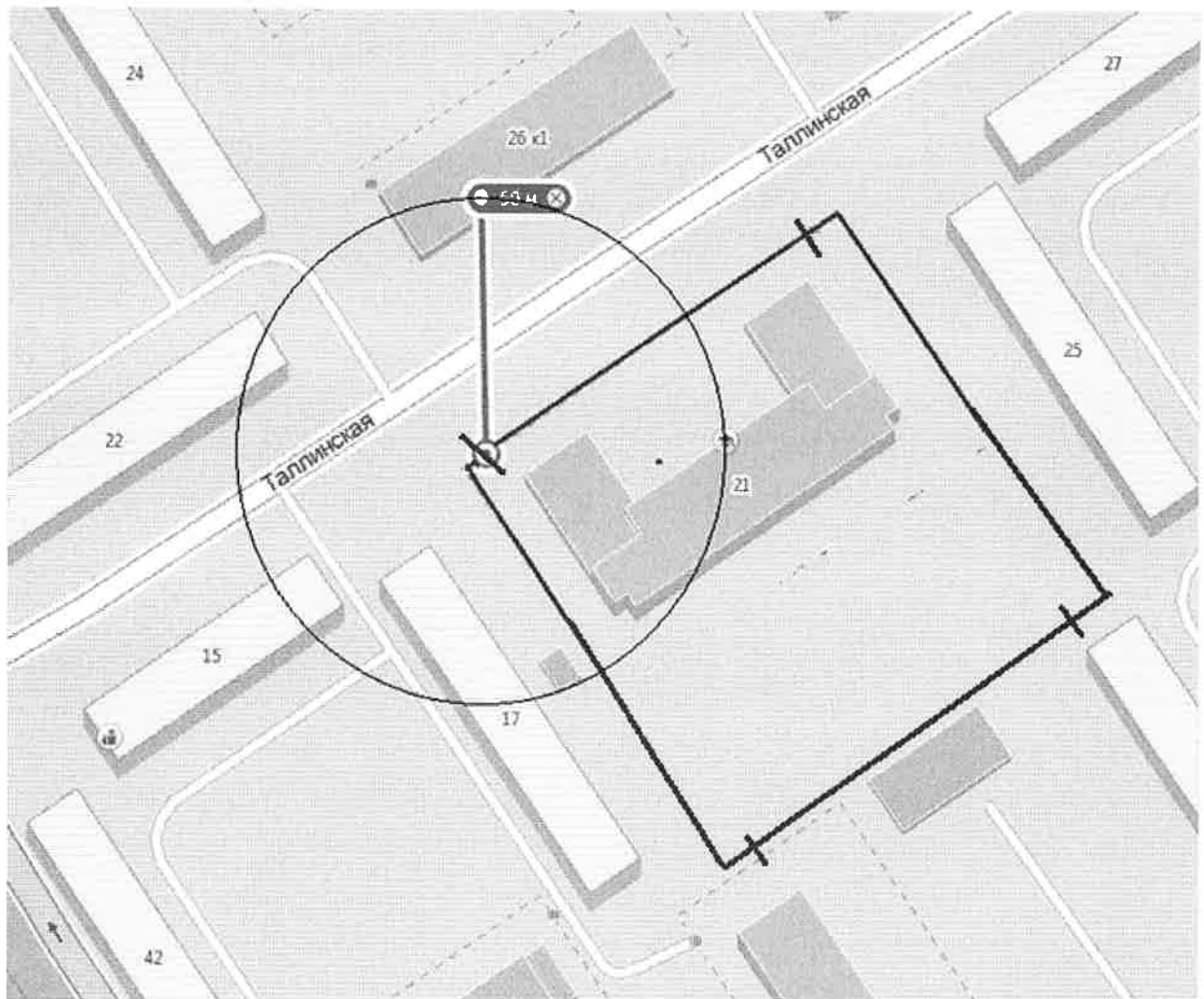
Адреса домов частично и/или полностью расположенных в пределах прилегающей территории:

- 1) Заневский пр., д.22;
- 2) Шаумяна пр., д.31.

Приложение № 21
к решению Муниципального Совета
внутригородского муниципального
образования Санкт-Петербурга
муниципальный округ Малая Охта
от 20.04.2015 №14

ГОУ лицей № 533 Красногвардейского района Санкт-Петербурга.
Адрес: Таллинская ул., д. 21.

Схема №1 (всего схем- 4)



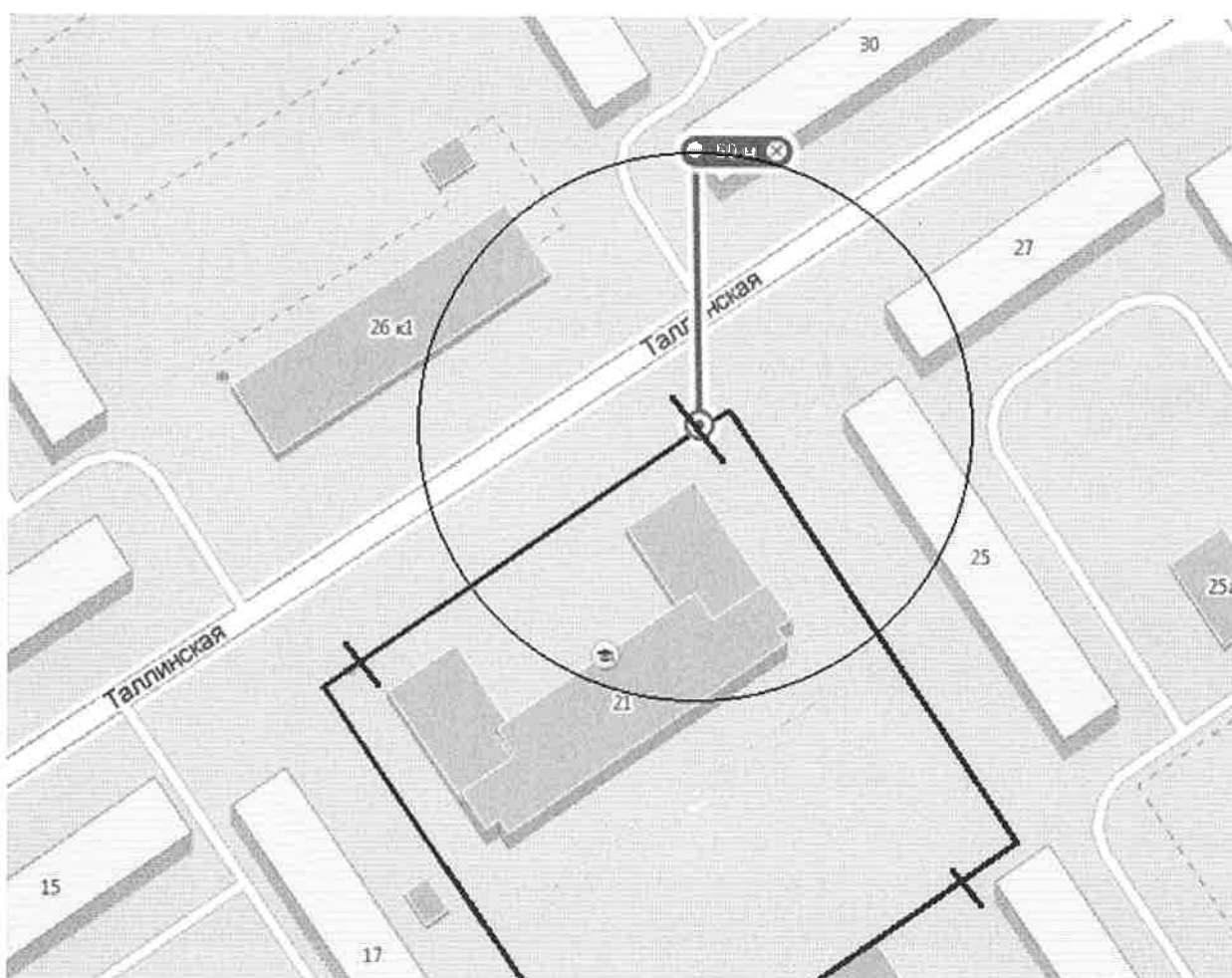
Адреса домов частично и/или полностью расположенных в пределах прилегающей территории:

- 1) Таллинская ул., д.17;
- 2) Таллинская ул., д.26 к.1;
- 3) Таллинская ул., д.15.

Приложение № 21
к решению Муниципального Совета
внутригородского муниципального
образования Санкт-Петербурга
муниципальный округ Малая Охта
от 20.04.2015 №14

ГОУ лицей № 533 Красногвардейского района Санкт-Петербурга.
Адрес: Таллинская ул., д. 21.

Схема №2 (всего схем- 4)



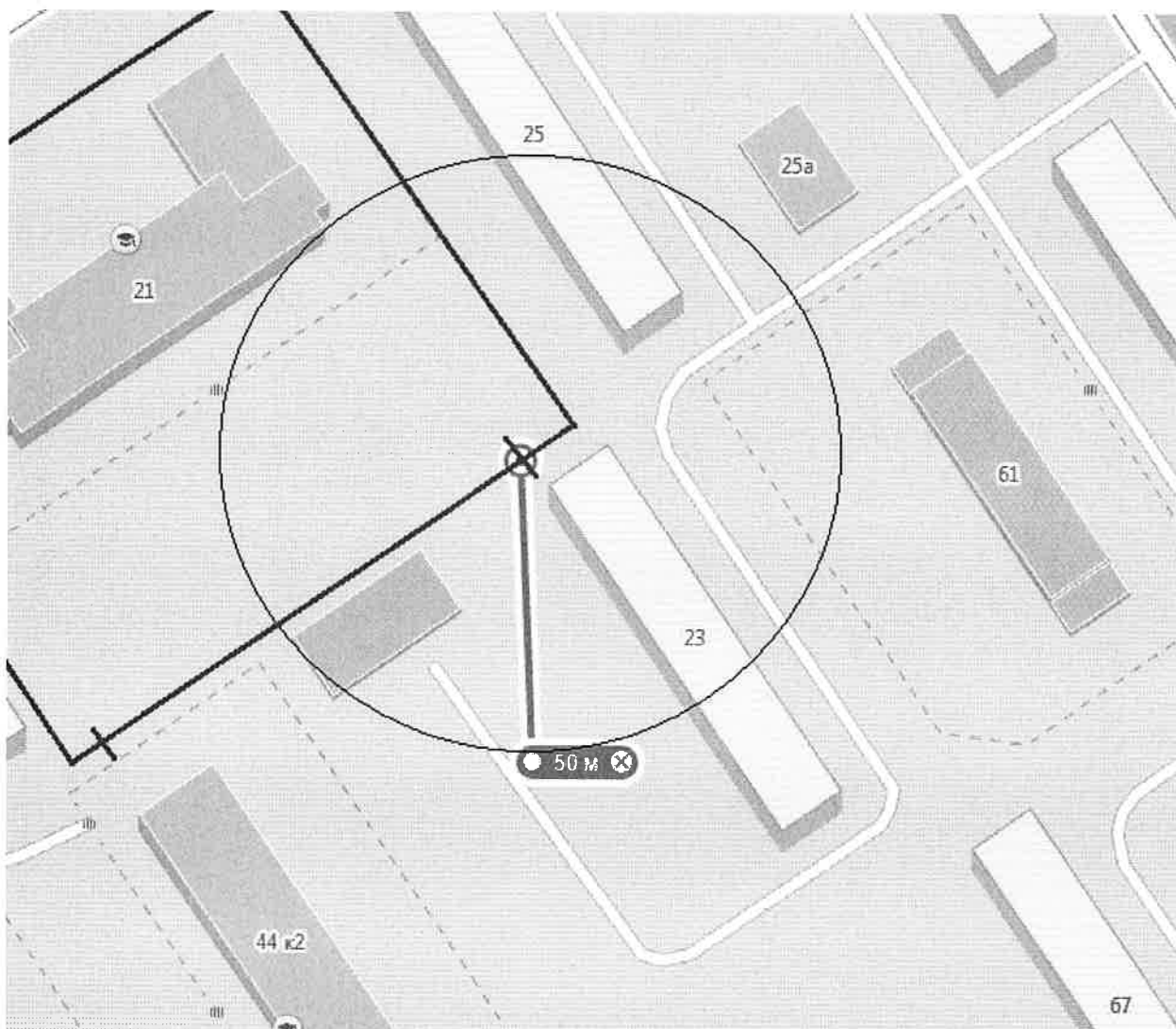
Адреса домов частично и/или полностью расположенных в пределах прилегающей территории:

- 1) Таллинская ул., д.25;
- 2) Таллинская ул., д.26 к.1;
- 3) Таллинская ул., д.27;
- 4) Таллинская ул. д.30.

Приложение № 21
к решению Муниципального Совета
внутригородского муниципального
образования Санкт-Петербурга
муниципальный округ Малая Охта
от 20.04.2015 №14

ГОУ лицей № 533 Красногвардейского района Санкт-Петербурга.
Адрес: Таллинская ул., д. 21.

Схема №3 (всего схем- 4)



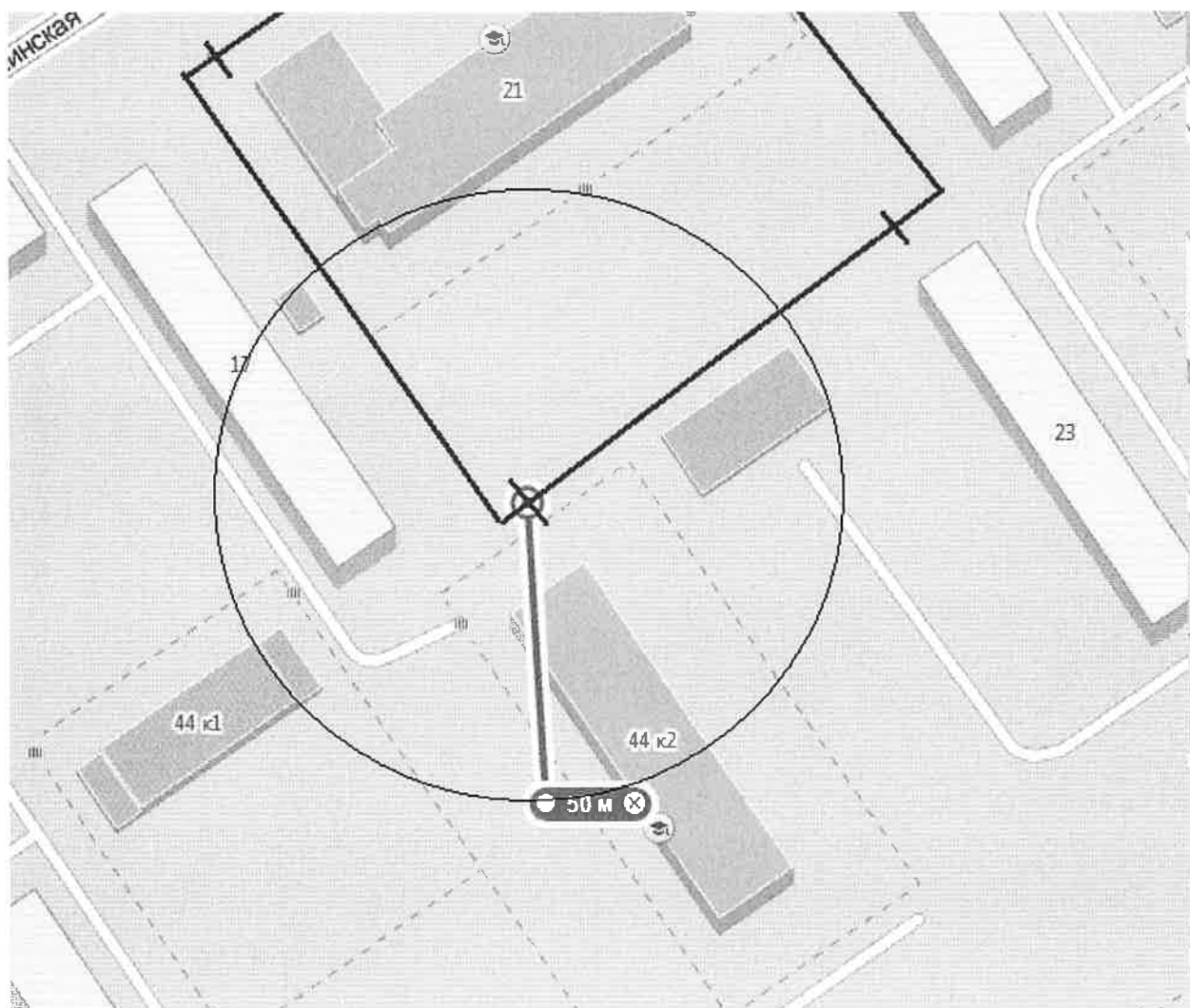
Адреса домов частично и/или полностью расположенных в пределах прилегающей территории:

- 1) Таллинская ул., д.25;
- 2) Таллинская ул., д.23.

Приложение № 21
к решению Муниципального Совета
внутригородского муниципального
образования Санкт-Петербурга
муниципальный округ Малая Охта
от 20.04.2015 №14

ГОУ лицей № 533 Красногвардейского района Санкт-Петербурга.
Адрес: Таллинская ул., д.21.

Схема №4 (всего схем- 4)



Адреса домов частично и/или полностью расположенных в пределах прилегающей территории:

- 1) Таллинская ул., д.17;
- 2) Новочеркасский пр., д.44 к.1;
- 3) Новочеркасский пр., д. 44 к.1;
- 4) Таллинская ул., д.21 литера Б.

Приложение № 19
к решению Муниципального Совета
внутригородского муниципального
образования Санкт-Петербурга
муниципальный округ Малая Охта
от 20.04.2015 №14

ГООУ школа № 491 Красногвардейского района Санкт-Петербурга.
Адрес: Шаумяна пр., д.36.

Схема №1 (всего схем- 4)

