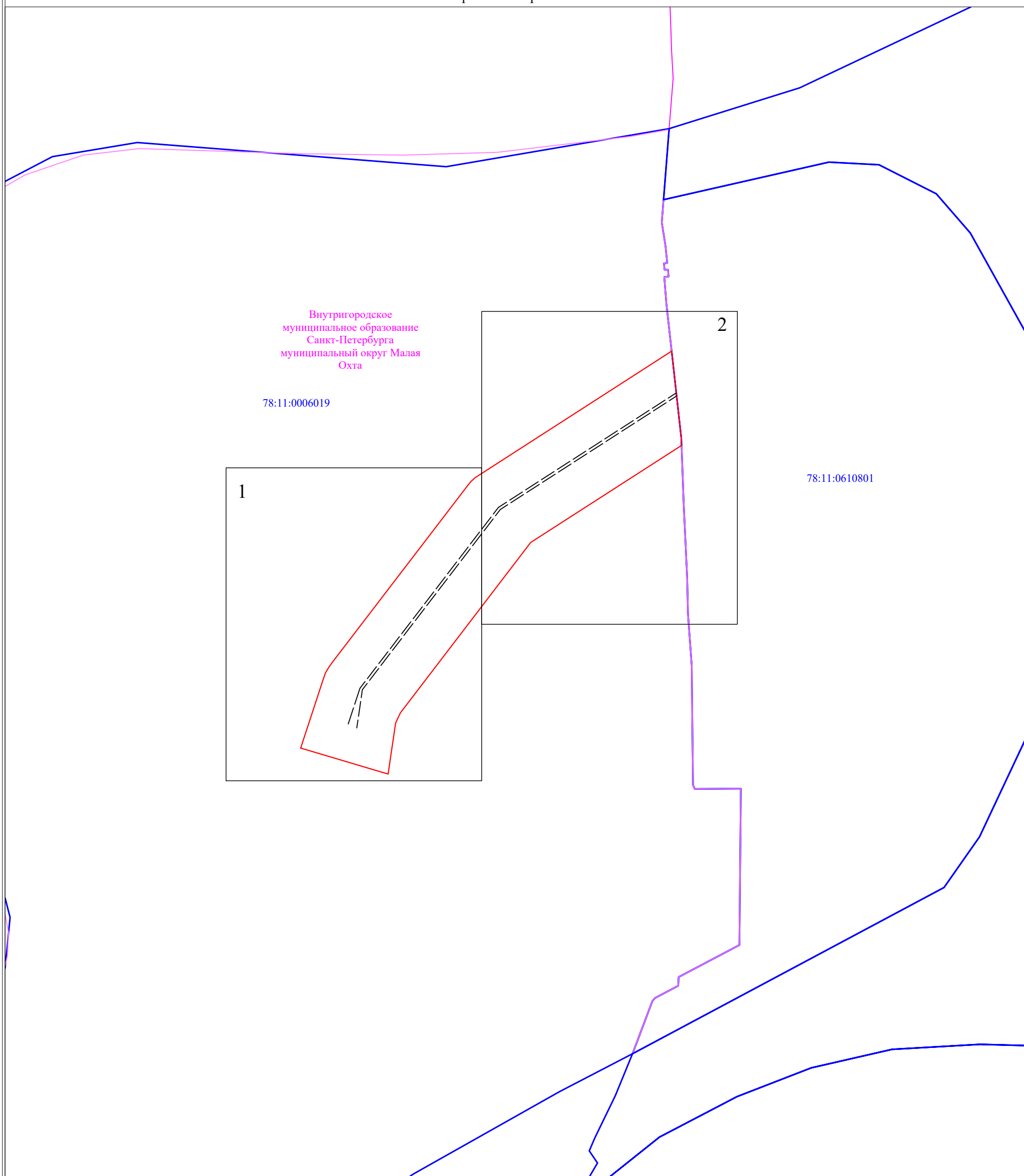


Схема расположения границ публичного сервитута

Лист 1 из 3

Обзорная схема расположения листов



Внутригородское
муниципальное образование
Санкт-Петербурга
муниципальный округ Малая
Охта

78:11:0006019






1

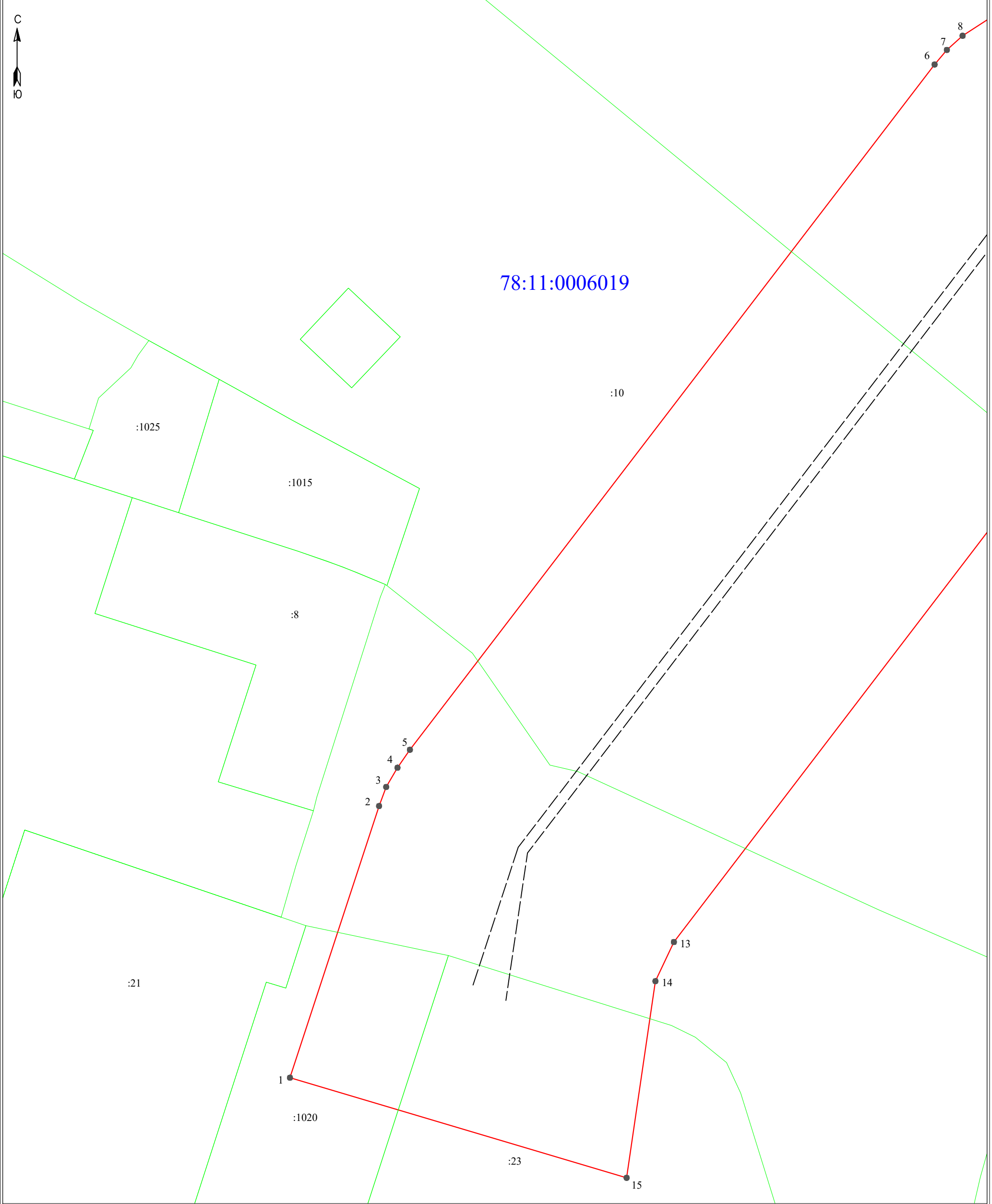
2

78:11:0610801

Условные обозначения:

Масштаб 1 : 2 000

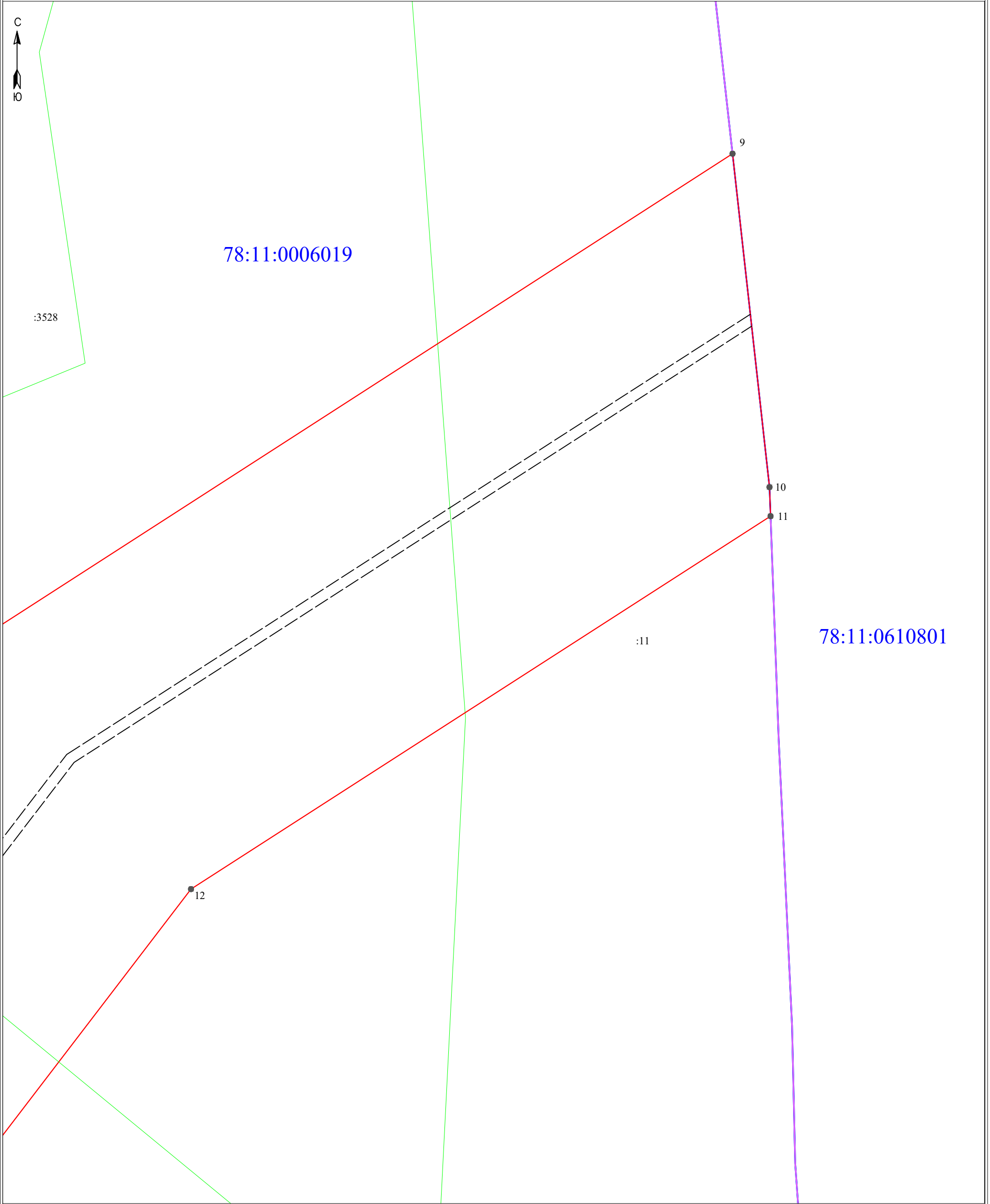
-  - граница публичного сервитута
-  - граница сооружения - ВЛ 110 кВ Янинская - 7
-  - граница муниципального образования по сведениям ЕГРН
-  - номер кадастрового квартала
-  - граница кадастрового квартала



Масштаб 1:500

Условные обозначения:

- 3 - обозначение характерных точек границы публичного сервитута
- (red line) - граница публичного сервитута
- (dashed line) - граница сооружения - ВЛ 110 кВ Янинская – 7
- (purple line) - граница муниципального образования по сведениям ЕГРН
- 78:12:0635101 - номер кадастрового квартала
- (blue line) - граница кадастрового квартала
- (green line) - граница земельного участка, сведения о котором содержатся в ЕГРН
- :39 - обозначение земельного участка, сведения о котором содержатся в ЕГРН



Масштаб 1:500

Условные обозначения:

- 3 - обозначение характерных точек границы публичного сервитута
- (red) - граница публичного сервитута
- (dashed) - граница сооружения - ВЛ 110 кВ Янинская – 7
- (purple) - граница муниципального образования по сведениям ЕГРН
- 78:12:0635101 - номер кадастрового квартала
- (blue) - граница кадастрового квартала
- (green) - граница земельного участка, сведения о котором содержатся в ЕГРН
- :39 - обозначение земельного участка, сведения о котором содержатся в ЕГРН