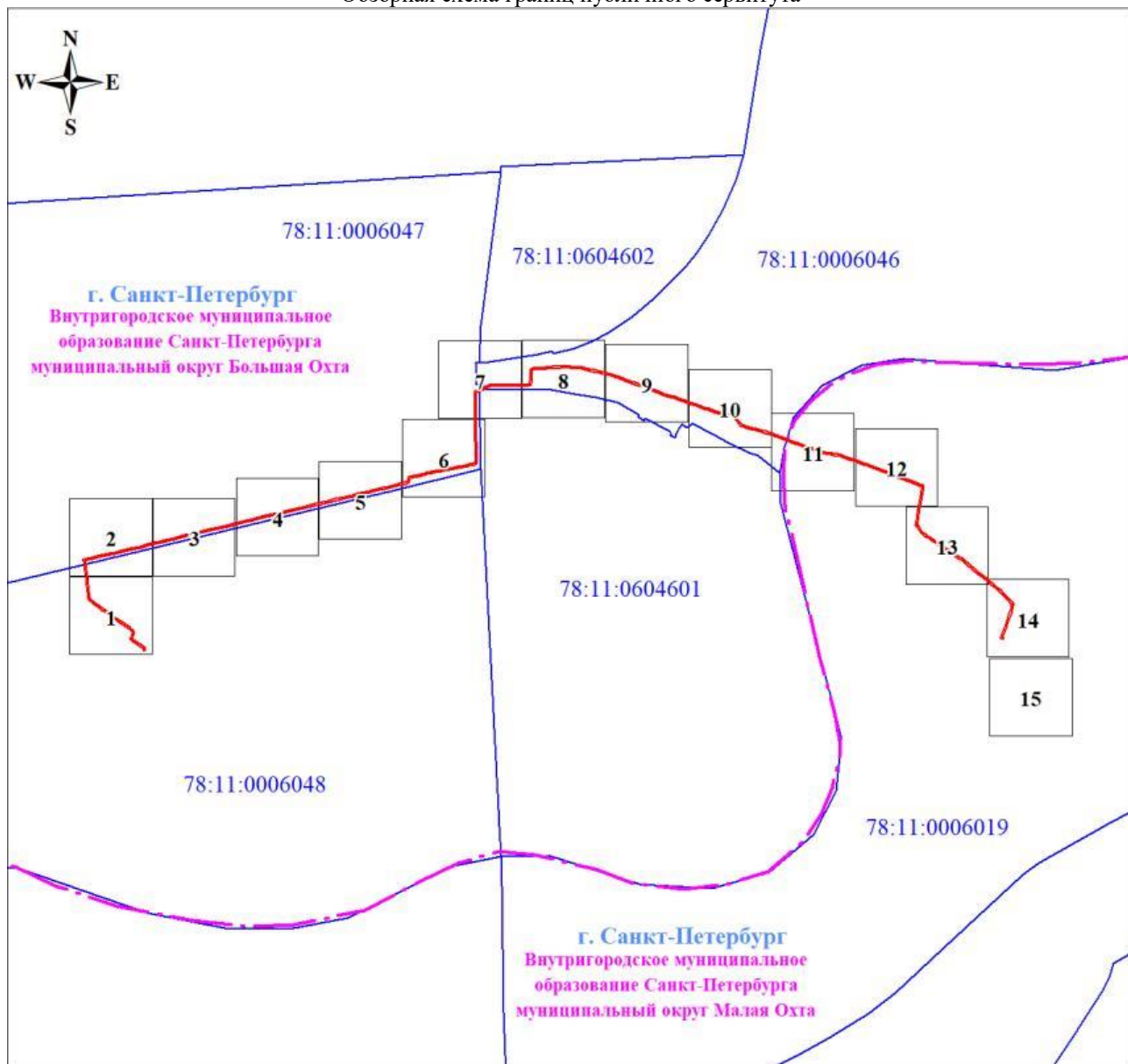


Обзорная схема границ публичного сервитута



Масштаб 1:7000

Используемые условные знаки и обозначения:



Граница публичного сервитута



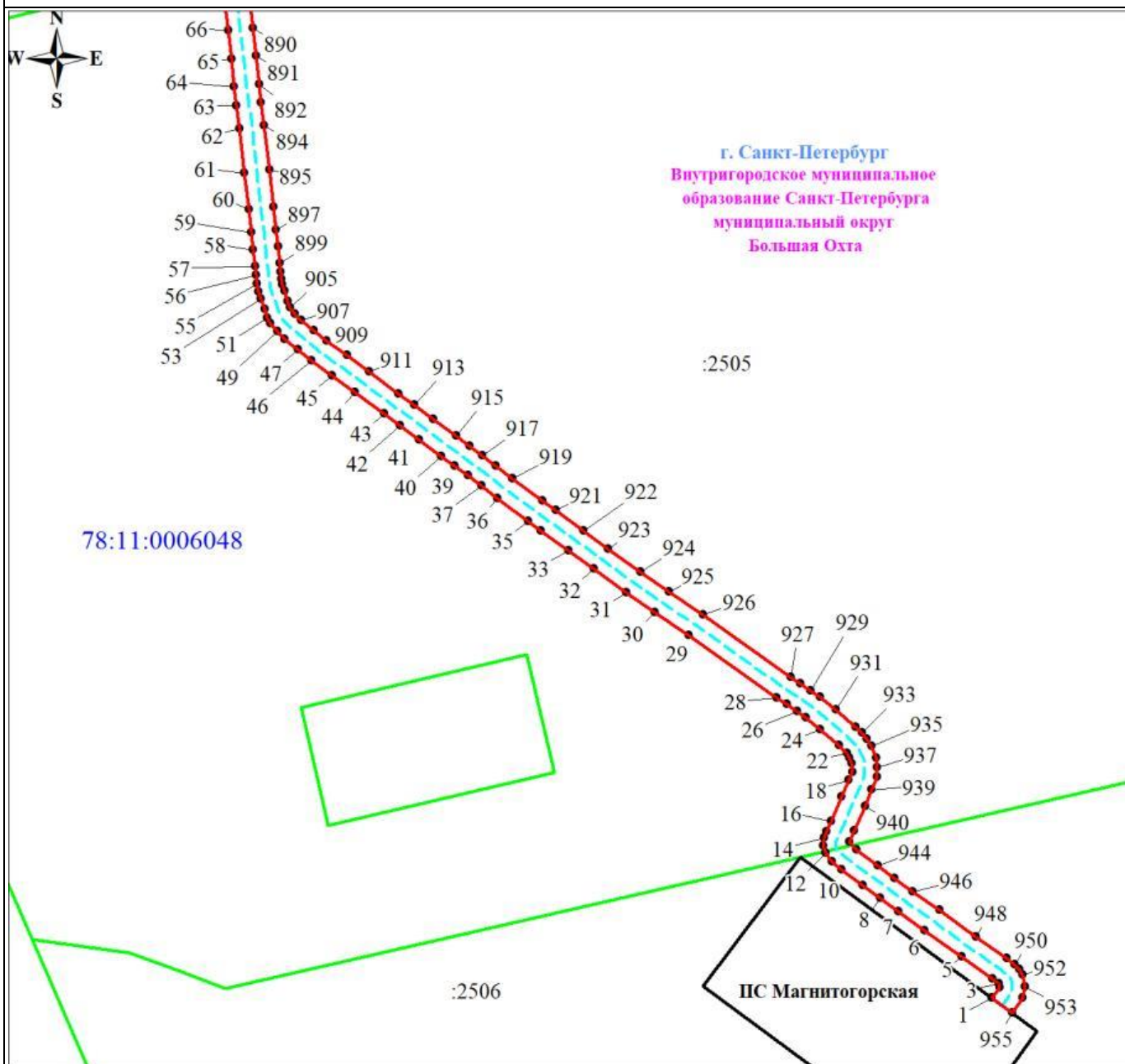
Граница кадастрового квартала



Граница внутригородского
муниципального образования
Санкт-Петербурга


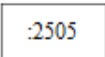







Номер кадастрового квартала



Масштаб 1:500

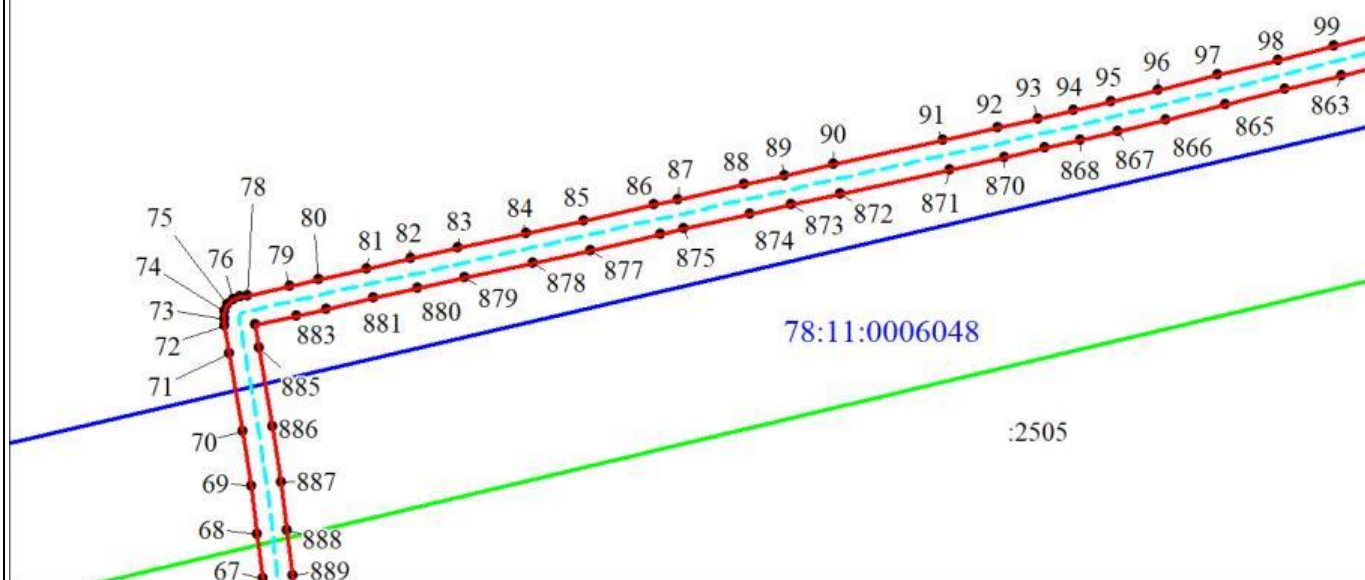
Используемые условные знаки и обозначения:

	Обозначение характерной точки границы публичного сервитута		Номер земельного участка, учтенного в ЕГРН
	Граница публичного сервитута		Номер кадастрового квартала
	Граница земельного участка, учтенного в ЕГРН		К-87/
	Граница территории подстанции		



г. Санкт-Петербург
 Внутригородское муниципальное
 образование Санкт-Петербурга
 муниципальный округ
 Большая Охта

78:11:0006047



Масштаб 1:500

Используемые условные знаки и обозначения:



● 1 Обозначение характерной точки границы публичного сервитута
 Граница публичного сервитута
 Граница земельного участка, учтенного в ЕГРН
 Граница кадастрового квартала

:1030

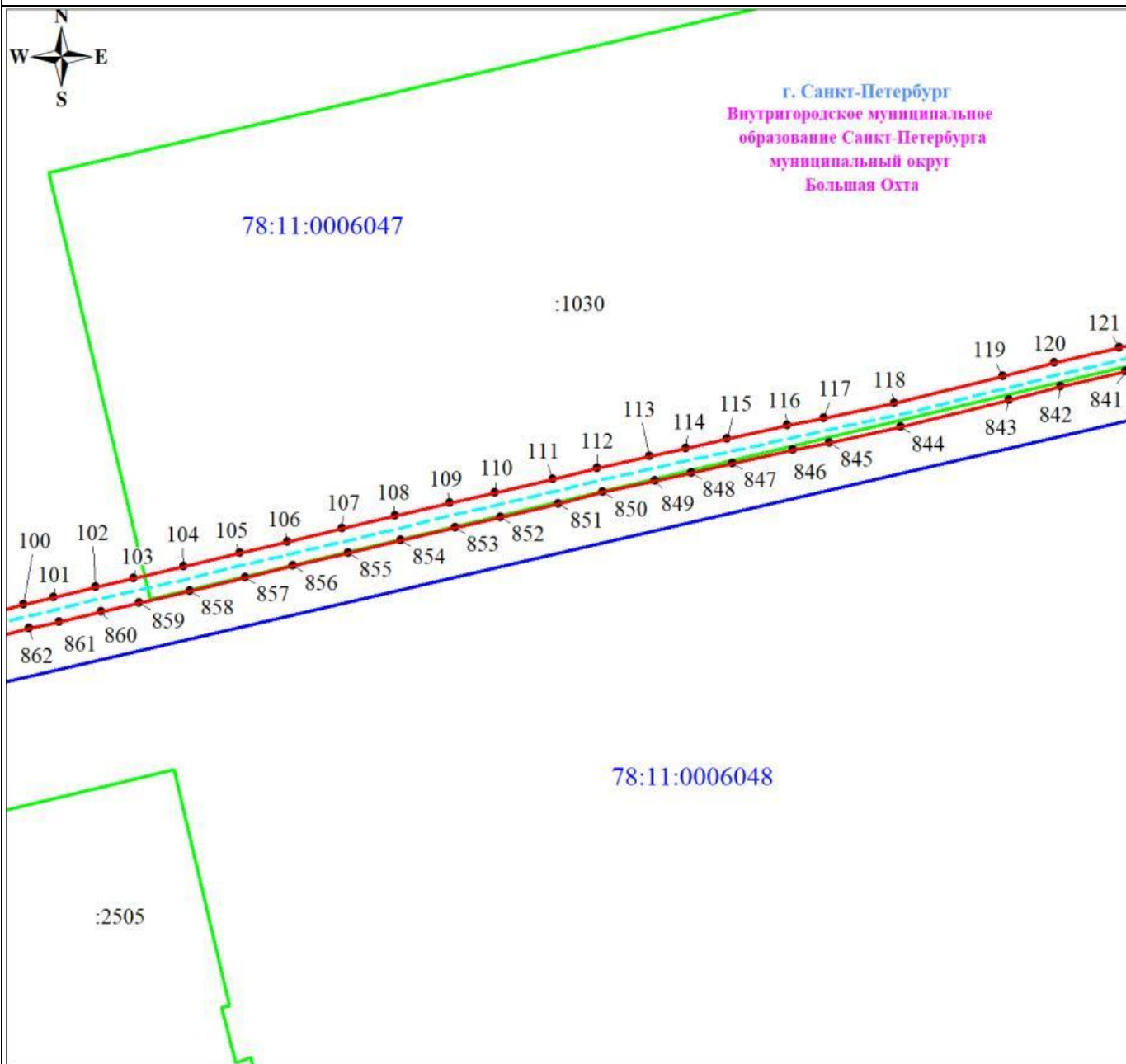
Номер земельного участка,
 учтенного в ЕГРН

78:11:0006047

Номер кадастрового квартала




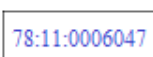





К-87/



Масштаб 1:500

Используемые условные знаки и обозначения:

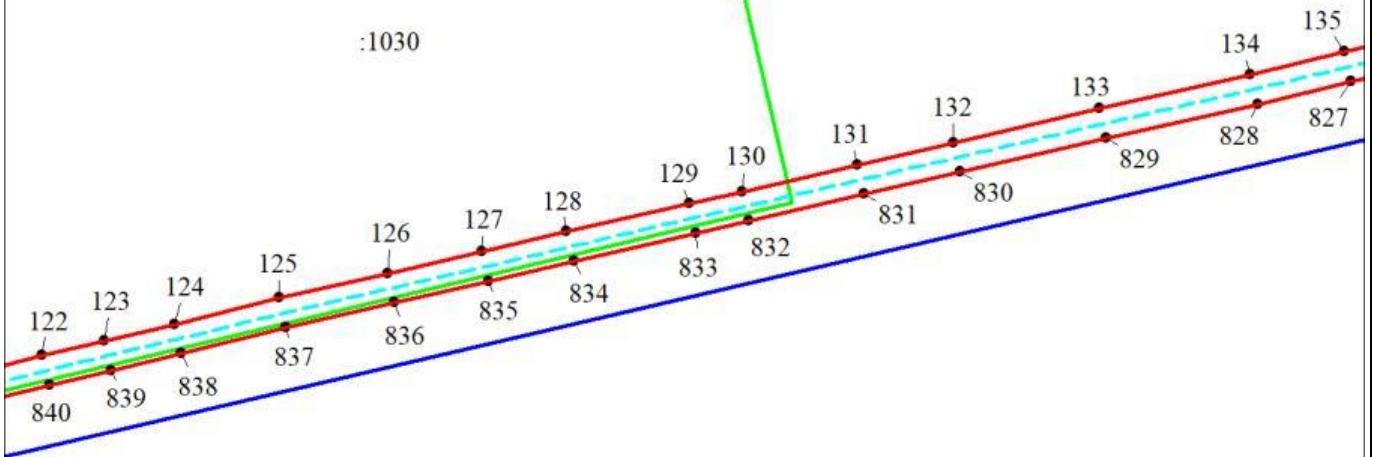
	Обозначение характерной точки границы публичного сервитута		Номер земельного участка, учтенного в ЕГРН
	Граница публичного сервитута		Номер кадастрового квартала
	Граница земельного участка, учтенного в ЕГРН		К-87/
	Граница кадастрового квартала		



г. Санкт-Петербург
 Внутригородское муниципальное
 образование Санкт-Петербурга
 муниципальный округ
 Большая Охта

78:11:0006047


:1030



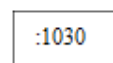
78:11:0006048

Масштаб 1:500

Используемые условные знаки и обозначения:



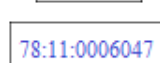
Обозначение характерной точки границы публичного сервитута



Номер земельного участка, учтенного в ЕГРН



Граница публичного сервитута



Номер кадастрового квартала



Граница земельного участка, учтенного в ЕГРН



К-87/

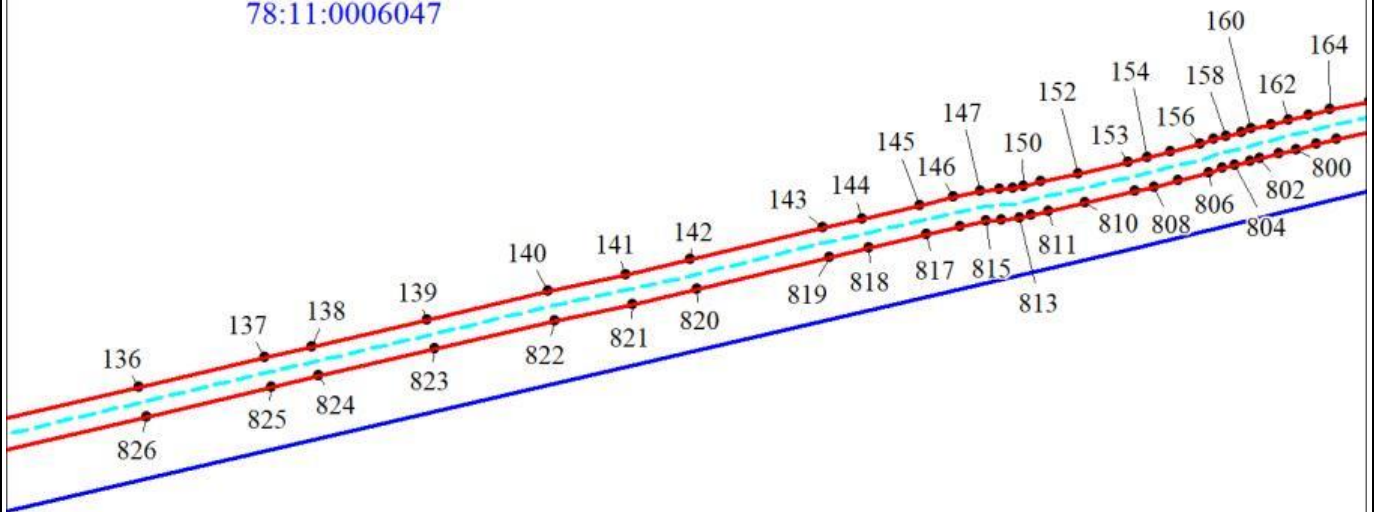


Граница кадастрового квартала



г. Санкт-Петербург
 Внутригородское муниципальное
 образование Санкт-Петербурга
 муниципальный округ
 Большая Охта


78:11:0006047



78:11:0006048

Масштаб 1:500

Используемые условные знаки и обозначения:



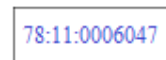
Обозначение характерной точки границы публичного сервитута



К-87/



Граница публичного сервитута



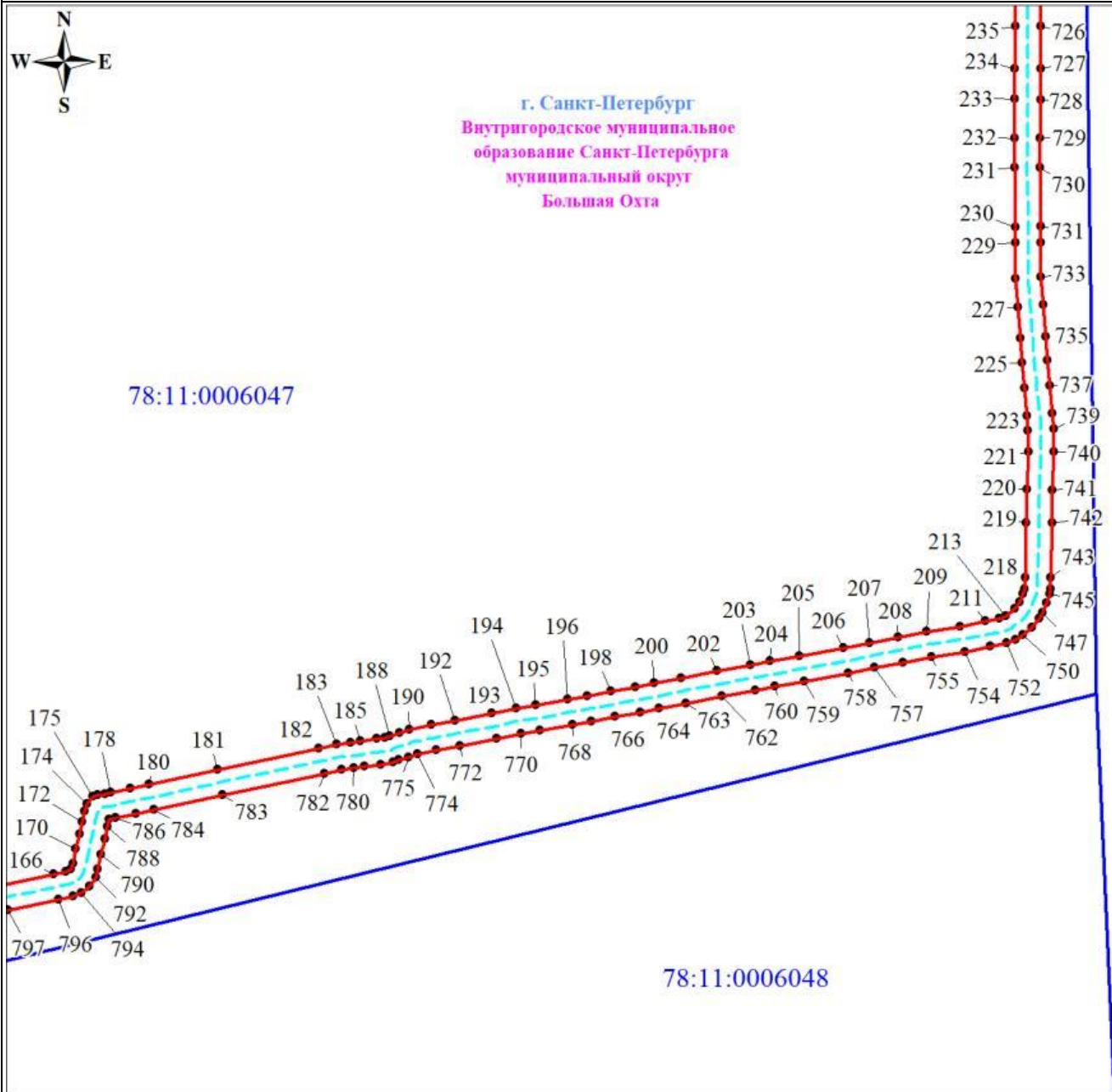
Номер кадастрового квартала



Граница кадастрового квартала




г. Санкт-Петербург
 Внутригородское муниципальное
 образование Санкт-Петербурга
 муниципальный округ
 Большая Охта



Масштаб 1:500

Используемые условные знаки и обозначения:



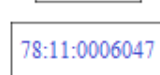
Обозначение характерной точки границы публичного сервитута



К-87/



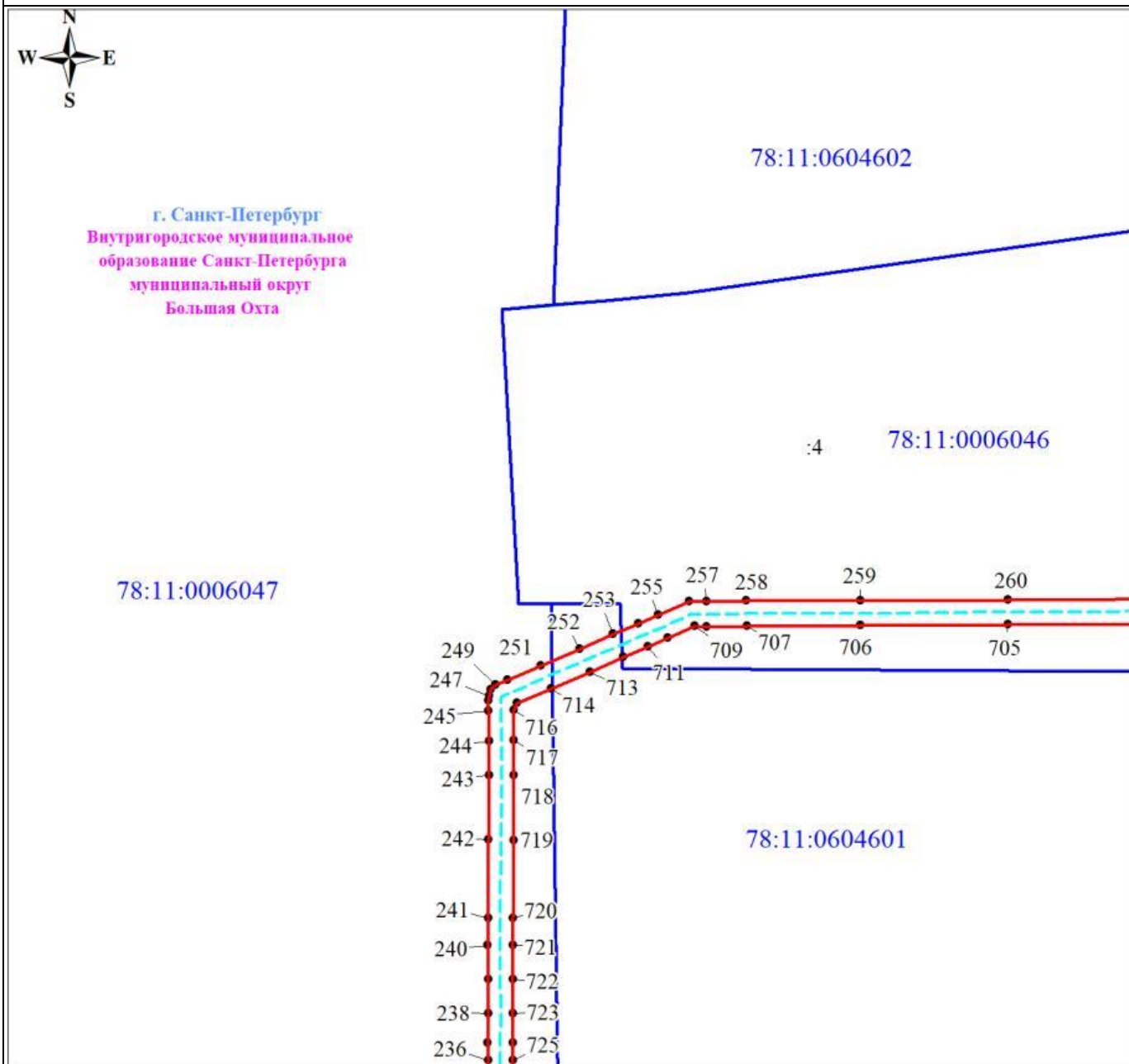
Граница публичного сервитута



Номер кадастрового квартала



Граница кадастрового квартала



Масштаб 1:500

Используемые условные знаки и обозначения:



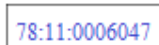
Обозначение характерной точки границы публичного сервитута

Граница публичного сервитута

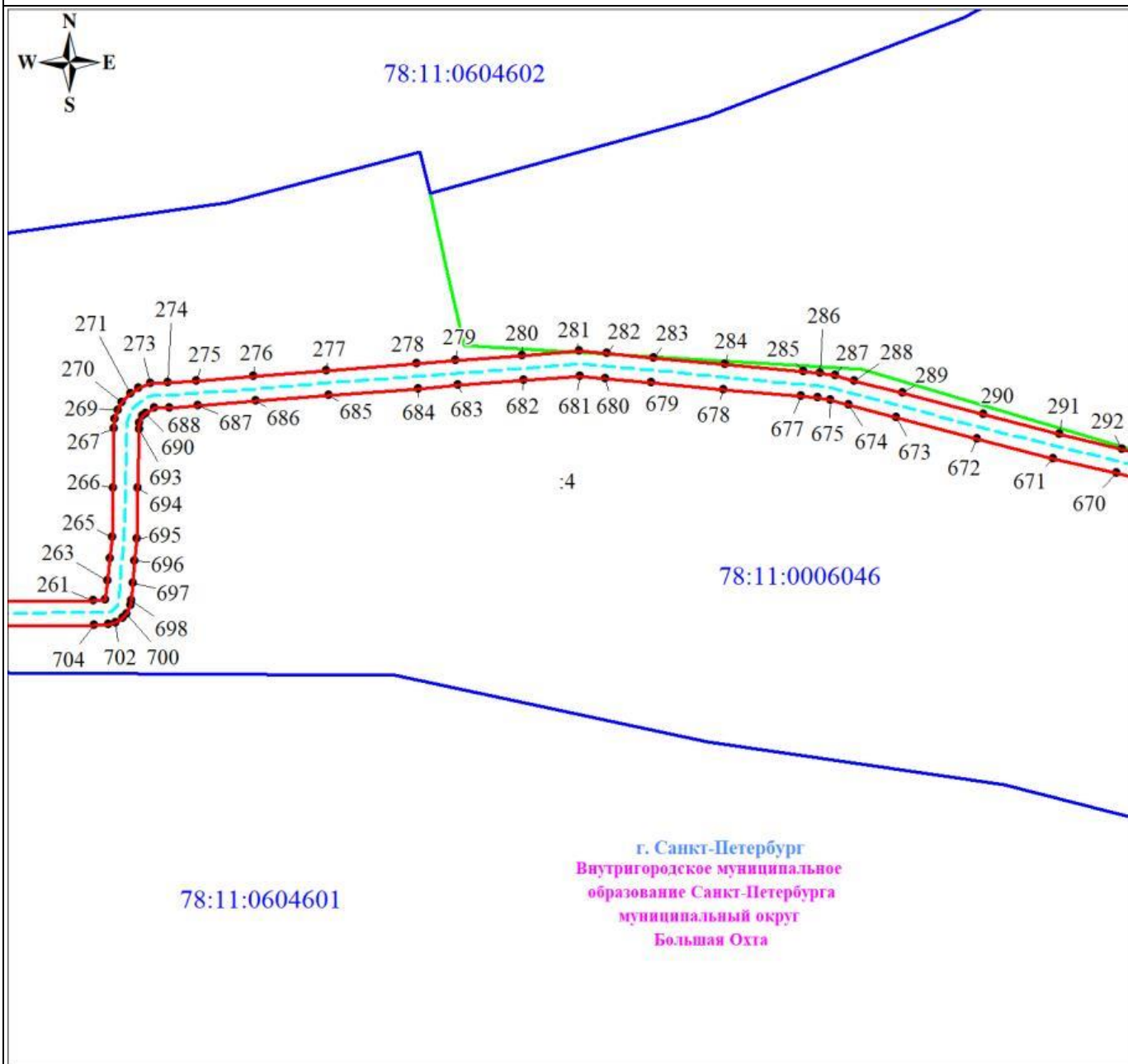
Граница кадастрового квартала










К-87/



Номер кадастрового квартала



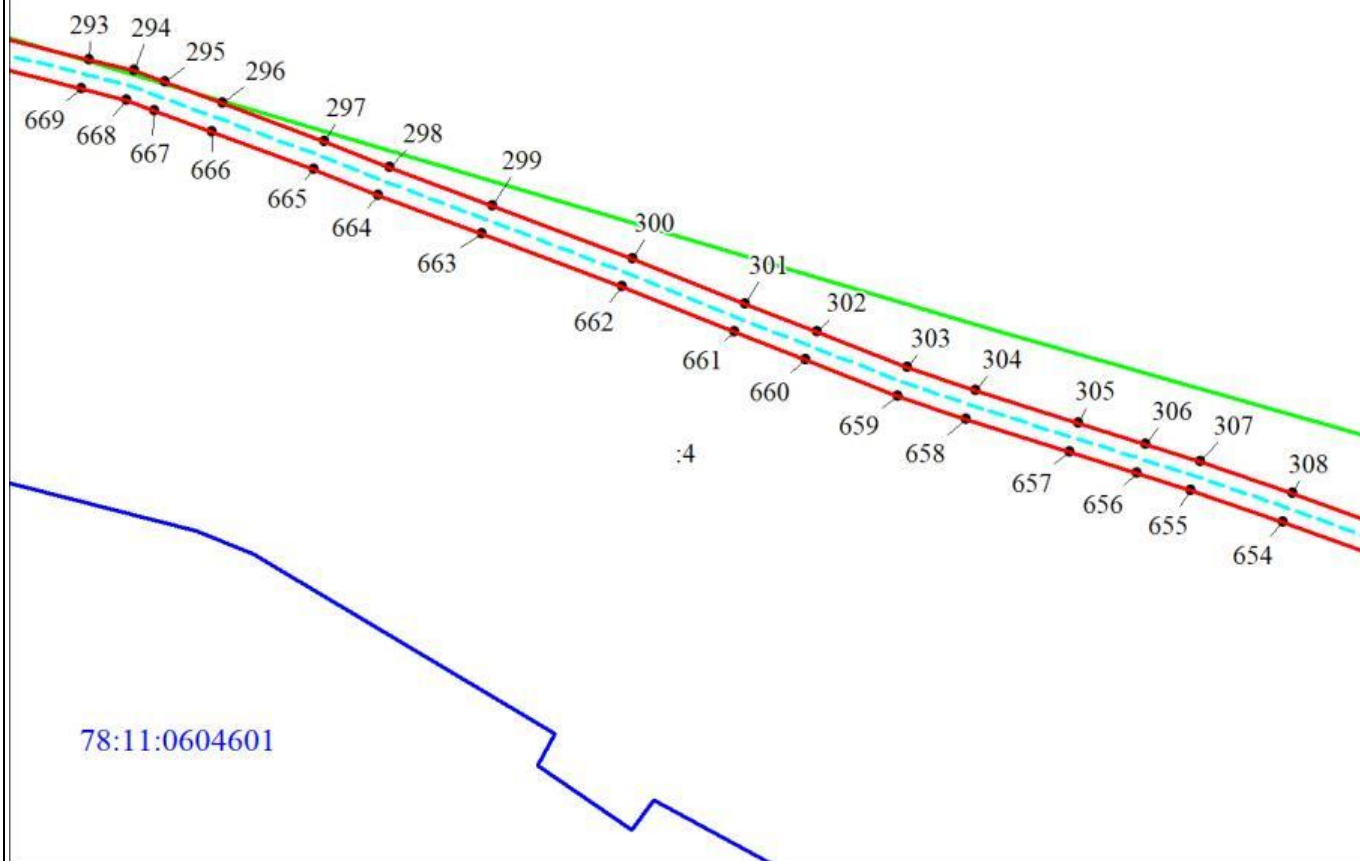
Используемые условные знаки и обозначения:

	Обозначение характерной точки границы публичного сервитута		Номер земельного участка, учтенного в ЕГРН
	Граница публичного сервитута		Номер кадастрового квартала
	Граница земельного участка, учтенного в ЕГРН		К-87/
	Граница кадастрового квартала		






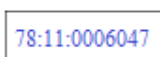



г. Санкт-Петербург
 Внутригородское муниципальное
 образование Санкт-Петербурга
 муниципальный округ
 Большая Охта

78:11:0006046



Масштаб 1:500

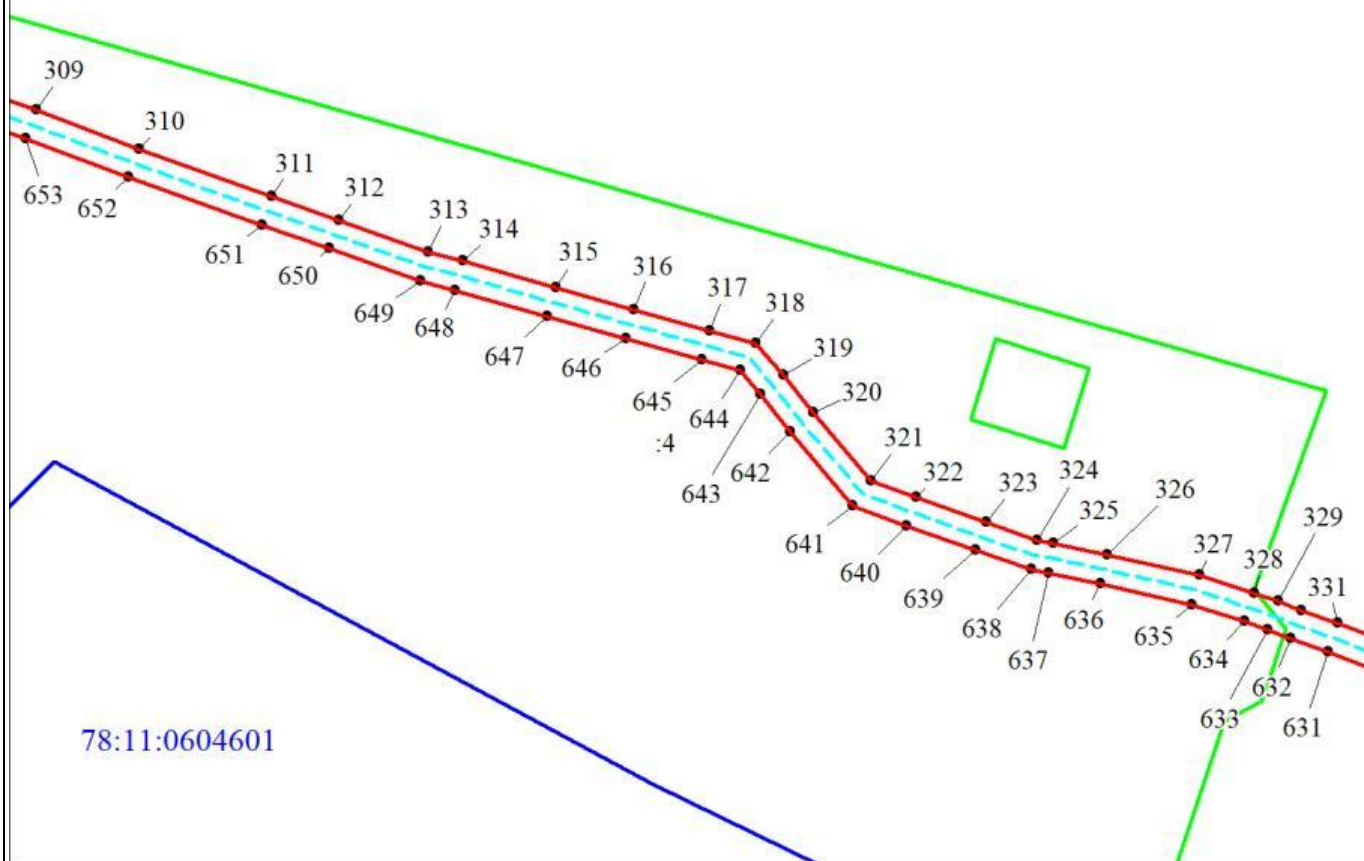
Используемые условные знаки и обозначения:

	Обозначение характерной точки границы публичного сервитута		Номер земельного участка, учтенного в ЕГРН
	Граница публичного сервитута		Номер кадастрового квартала
	Граница земельного участка, учтенного в ЕГРН		К-87/
	Граница кадастрового квартала		




г. Санкт-Петербург
 Внутригородское муниципальное
 образование Санкт-Петербурга
 муниципальный округ
 Большая Охта

78:11:0006046



Масштаб 1:500

Используемые условные знаки и обозначения:



Обозначение характерной точки границы публичного сервитута



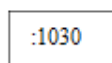
Граница публичного сервитута



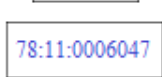
Граница земельного участка, учтенного в ЕГРН



Граница кадастрового квартала



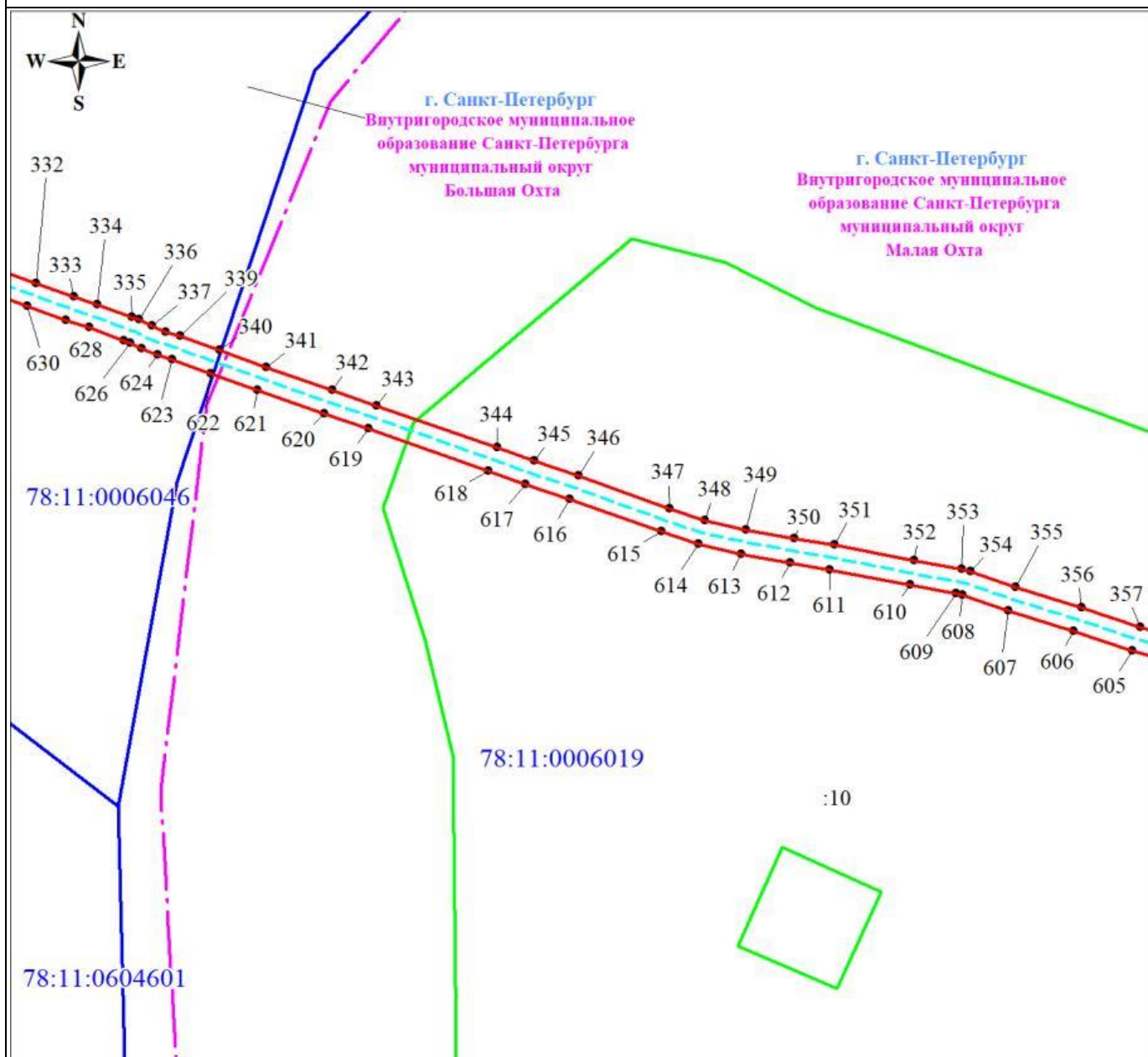
Номер земельного участка, учтенного в ЕГРН



Номер кадастрового квартала











К-87/



Масштаб 1:500

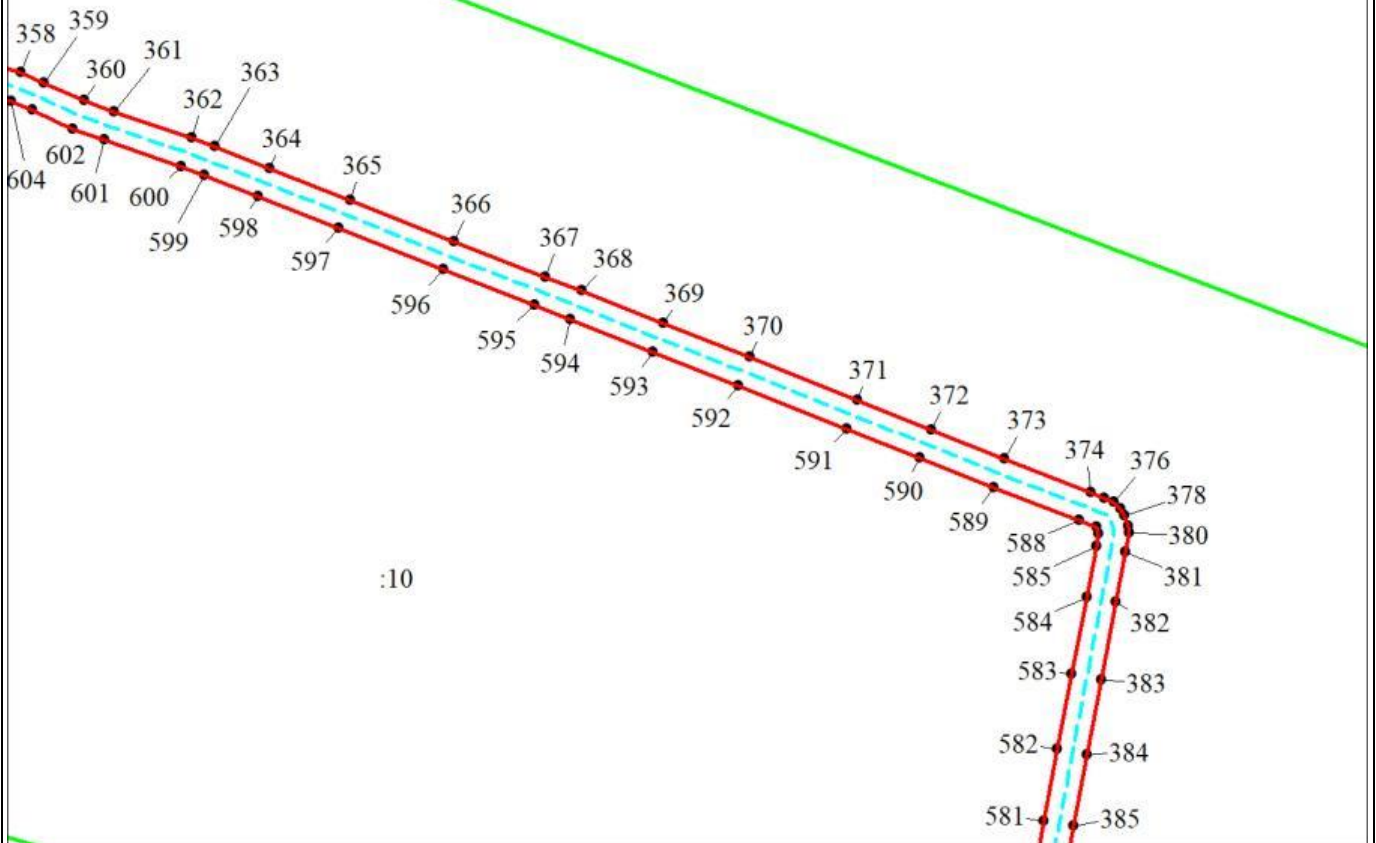
Используемые условные знаки и обозначения:

	Обозначение характерной точки границы публичного сервитута		Граница внутригородского муниципального образования Санкт-Петербурга
	Граница публичного сервитута		Номер земельного участка, учтенного в ЕГРН
	Граница земельного участка, учтенного в ЕГРН		Номер кадастрового квартала
	Граница кадастрового квартала		К-87/



78:11:0006019

г. Санкт-Петербург
 Внутригородское муниципальное
 образование Санкт-Петербурга
 муниципальный округ
 Малая Охта



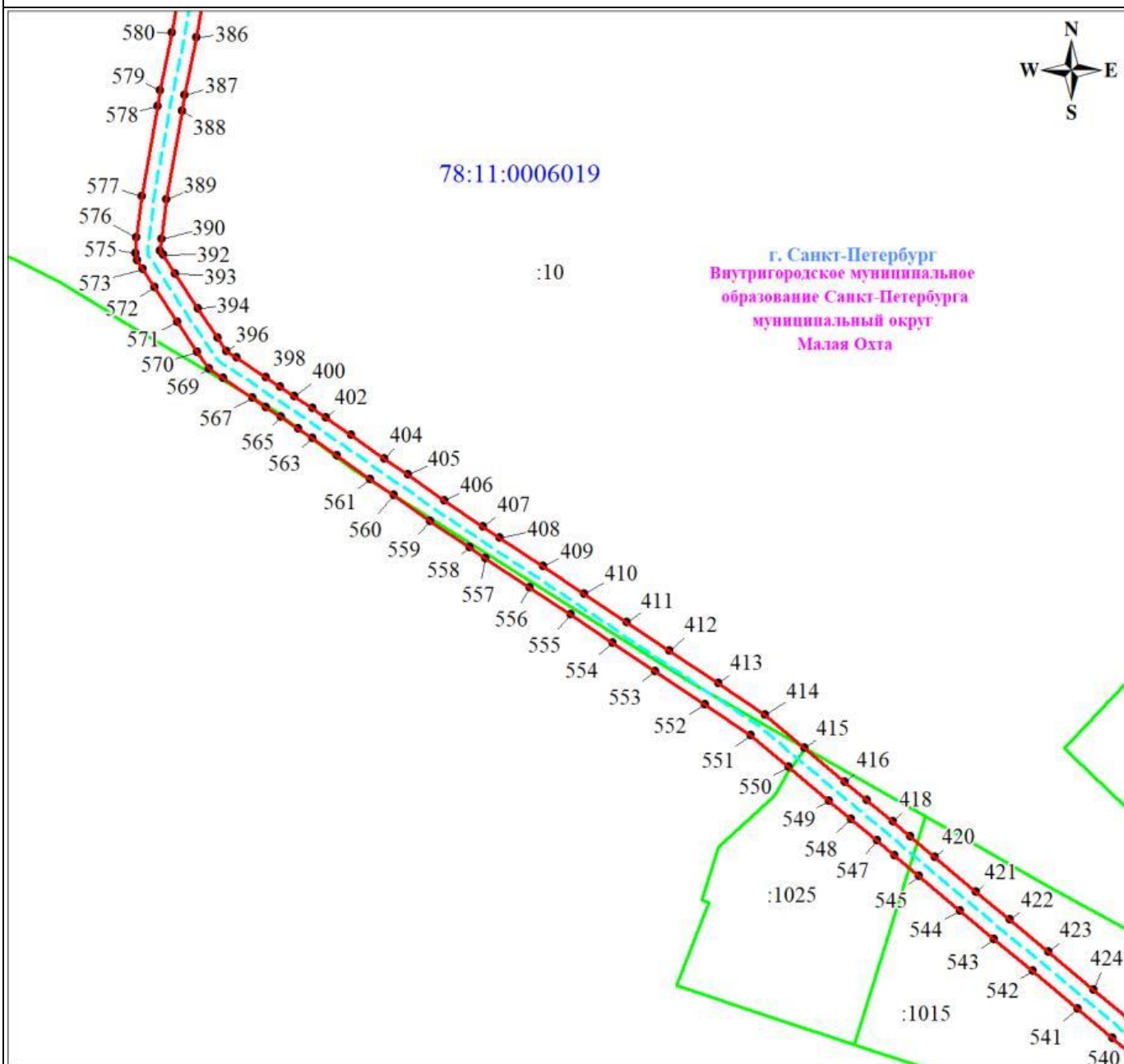
Масштаб 1:500

Используемые условные знаки и обозначения:



● Обозначение характерной точки границы публичного сервитута
 Граница публичного сервитута
 Граница земельного участка, учтенного в ЕГРН

:1030 Номер земельного участка, учтенного в ЕГРН
 78:11:0006047 Номер кадастрового квартала
 - - - - К-87/



Масштаб 1:500

Используемые условные знаки и обозначения:



Обозначение характерной точки границы публичного сервитута

Граница публичного сервитута

Граница земельного участка, учтенного в ЕГРН

:1030

Номер земельного участка, учтенного в ЕГРН

78:11:0006047

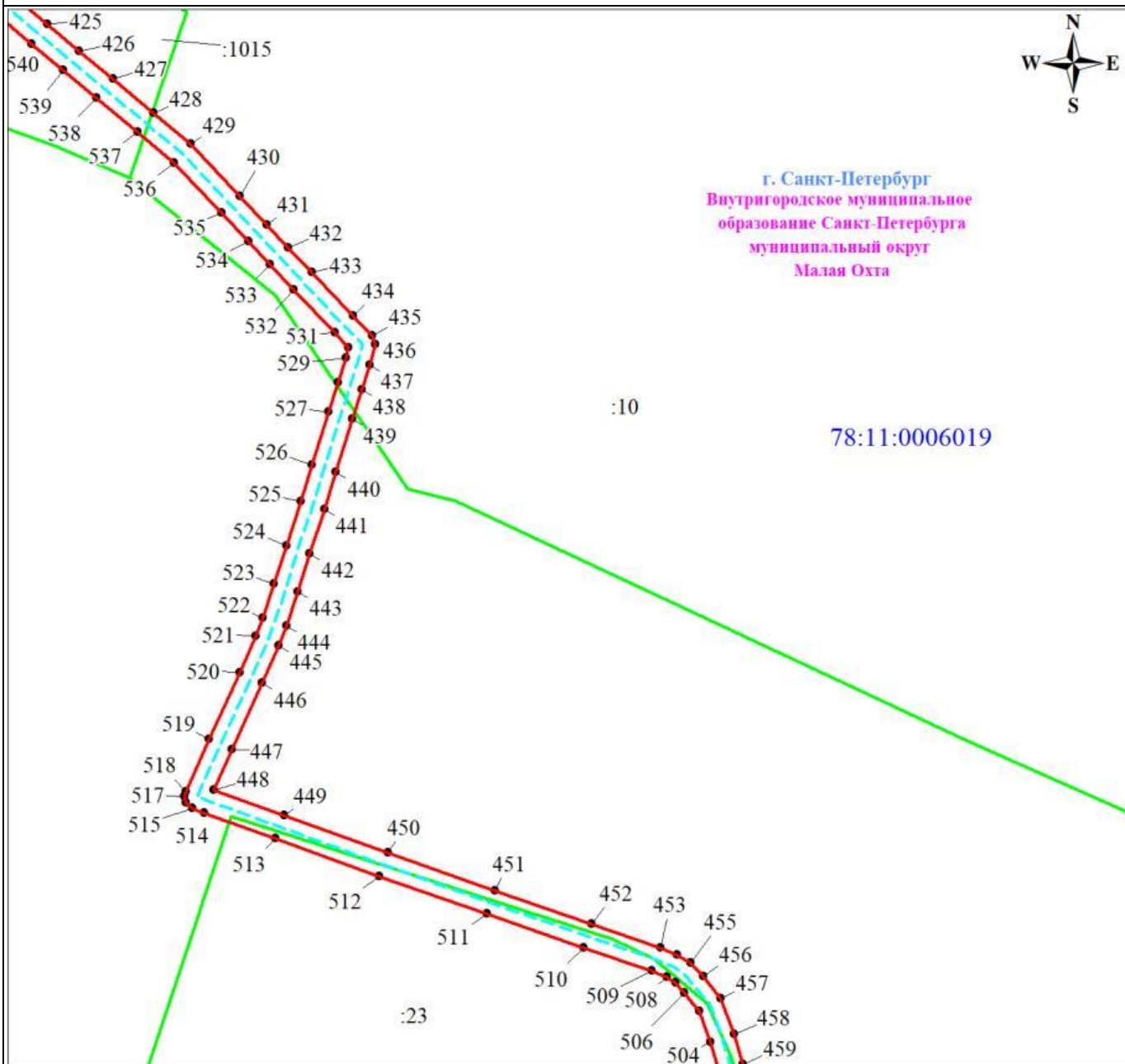
Номер кадастрового квартала



К-87/



г. Санкт-Петербург
 Внутригородское муниципальное
 образование Санкт-Петербурга
 муниципальный округ
 Малая Охта



Масштаб 1:500

Используемые условные знаки и обозначения:



Обозначение характерной точки границы публичного сервитута

Граница публичного сервитута

Граница земельного участка, учтенного в ЕГРН

:1030

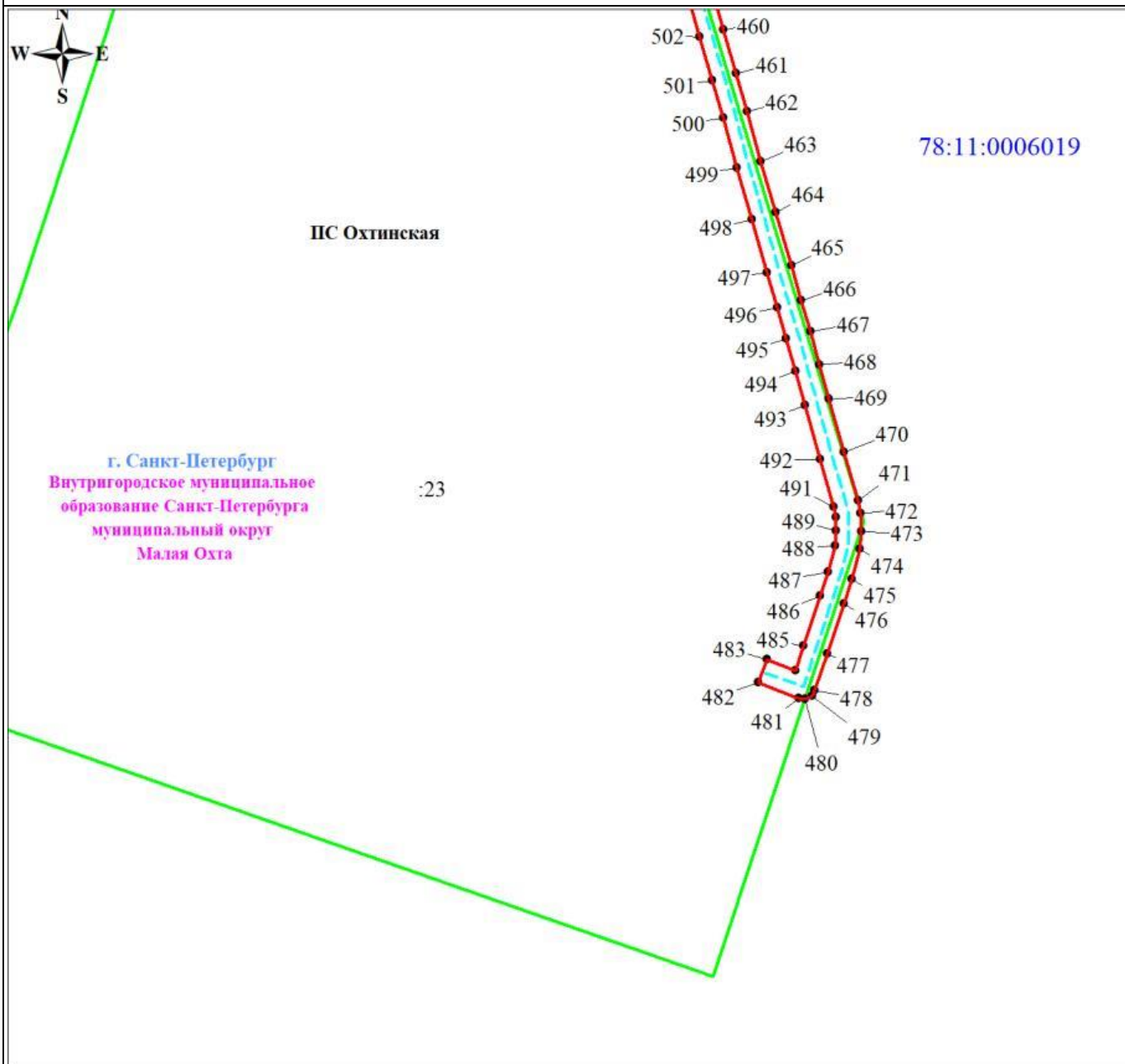
Номер земельного участка,
учтенного в ЕГРН

78:11:0006047

Номер кадастрового квартала




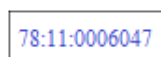




К-87/



Масштаб 1:500

Используемые условные знаки и обозначения:

	Обозначение характерной точки границы публичного сервитута		Номер земельного участка, учтенного в ЕГРН
	Граница публичного сервитута		Номер кадастрового квартала
	Граница земельного участка, учтенного в ЕГРН		К-87/

